

Informes FaHCE

Informes de la Pandemia 1

*Comisión de Relevamiento y Monitoreo de la
Emergencia Sanitaria en el Gran La Plata de la FaHCE*

Barrios populares del Partido de La Plata Localización y características según delegaciones municipales

*Luis Adriani, Juliana Santa María,
María Laura Peiró y Lucas Alzugaray*

FaHCE
FACULTAD DE HUMANIDADES Y
CIENCIAS DE LA EDUCACIÓN



UNIVERSIDAD
NACIONAL
DE LA PLATA

IdIHCS

Ante
el COVID-19



CONSEJO SOCIAL



UNIVERSIDAD
NACIONAL
DE LA PLATA

Barrios populares del Partido de La Plata

Localización y características según delegaciones municipales

Luis Adriani, Juliana Santa Maria, María Laura Peiró y Lucas Alzugaray

Comisión de Relevamiento y Monitoreo de la Emergencia Sanitaria
en el Gran La Plata de la FaHCE



2020

Diseño: D.C.V. Federico Banzato

Diseño de tapa: D.G.P. Daniela Nuesch

Queda hecho el depósito que marca la ley 11.723

Impreso en Argentina

©2020 Universidad Nacional de La Plata

ISBN 978-950-34-1933-5

Colección Informes FaHCE, 5

Cita sugerida: Adriani, L., Santa Maria, J., Peiró, M. L. y Alzugaray, L. (2020). Barrios populares del Partido de La Plata: Localización y características según delegaciones municipales. La Plata: Universidad Nacional de La Plata. Facultad de Humanidades y Ciencias de la Educación. (Informes FaHCE ; 5. Informes de la pandemia ; 1). Recuperado de <https://www.libros.fahce.unlp.edu.ar/index.php/libros/catalog/book/166>



Licencia Creative Commons 4.0 Internacional
(Atribución-No comercial-Compartir igual)

Universidad Nacional de La Plata
Facultad de Humanidades y Ciencias de la Educación

Decana

Ana Julia Ramírez

Vicedecano

Mauricio Chama

Secretario de Asuntos Académicos

Hernán Sorgentini

Secretario de Posgrado

Fabio Espósito

Secretaria de Investigación

Laura Rovelli

Secretario de Extensión Universitaria

Jerónimo Pinedo

Prosecretaria de Gestión Editorial y Difusión

Verónica Delgado

Instituto de Investigaciones en Humanidades y Ciencias Sociales
(UNLP-CONICET)

Directora

Gloria Chicote

Vicedirector

Antonio Camou

Acerca de los Informes de la Pandemia

Los Informes de la Pandemia reflejan el trabajo de la Comisión de Relevamiento y Monitoreo de la Emergencia Sanitaria en el Gran la Plata constituida en el ámbito de la Facultad de Humanidades y Ciencias de la Educación con el objetivo de proveer información ágil y oportuna a los equipos universitarios que participan activamente en las estrategias territoriales de contención y mitigación de los contagios de COVID-19.

Los trabajos recuperan la experiencia adquirida por nuestra comunidad académica en la elaboración de indicadores, relevamientos e informes en contextos de emergencia requeridos por diferentes instituciones, entre las que se destacan el Ministerio de Ciencia, Tecnología e Innovación y el Consejo Social de la Universidad Nacional de La Plata, y el trabajo colaborativo entre investigadores del Instituto de Investigaciones en Humanidades y Ciencias Sociales. (IdIHCS-UNLP/CONICET) y las/os extensionistas de la UNLP.

Por su parte, el equipo de trabajo conformado se propuso: relevar información sobre el territorio de La Plata de diferentes fuentes, procesarla y presentarla en tiempo y forma para ser utilizada como insumo en la toma de decisiones; diseñar una base de datos del nivel microterritorial a partir de las problemáticas más urgentes generadas por la Pandemia de COVID-19; analizar la información y producir reportes de coyuntura con foco en distintas dimensiones de relevancia social, política y económica y en áreas temáticas transversales; asistir, proveer de información y asesorar el trabajo de los representantes de la UNLP en los Comités de Crisis Municipales y en los Comités Populares de Emergencia; publicar el conocimiento producido y las experiencias de co-producción de conocimiento en el territorio, en el marco de las medidas de Aislamiento Social Preventivo y Obligatorio (ASPO) y las políticas de control epidemiológico a nivel local reglamentadas por los gobiernos nacional, provincial y municipal.

Constituida en mayo del año 2020, la Comisión seguirá trabajando durante el tiempo que dure la emergencia sanitaria e irá publicando en informes sucesivos sus aportes a la producción de conocimiento situado y articulado a las estrategias de acción territorial implementadas por los equipos universitarios, en vinculación con las políticas públicas sociales (principalmente en las áreas de salud, educación y trabajo) en el plano nacional y local

y las redes de cuidado comunitario de los distintos barrios de la ciudad; y en diálogo con dimensiones transversales e interdisciplinarias como las de géneros y socio-ambientales.

Responsables de la Comisión de Relevamiento y Monitoreo FaHCE

Laura Rovelli, Secretaria de Investigación de la FaHCE

Jerónimo Pinedo, Secretario de Extensión de la FaHCE

Luis Adriani, Docente-Investigador de la FaHCE y Director del Centro de Investigaciones Geográficas del IdIHCS

Susana Ortale, Docente-Investigadora de la FaHCE y Directora del CEREN/CIC-PBA

Equipo de Investigación

Lucas Alzugaray - Área de Apoyo Metodológico del IdIHCS

María Laura Peiró - Área de Apoyo Metodológico del IdIHCS

Juliana Santa María - Área de Apoyo Metodológico del IdIHCS

Candela Victoria Díaz - Secretaría de Extensión de la FaHCE

Lucía Reartes - Secretaría de Extensión de la FaHCE

Gisela Huaracallo Chiri - Secretaría de Extensión de la FaHCE

Cecilia Costa Álvarez - Secretaría de Extensión de la FaHCE

Representantes de los Comités de Emergencia Municipal (Ord. Mun. N°17654), coordinados por el Consejo Social de la UNLP

Manuela Glavich - Comité de Abasto

Josefina Bolis - Comité de Arana

Gabriel Morini - Comité de Arturo Seguí

Violeta Sbatella - Comité de City Bell

Guillermina Ferraris - Comité de El Peligro

Germán Zorba - Comité de El Rincón

Ayelén Brras Cruz - Comité de Etcheverry

Maurio Ayardi - Comité de Gonnet

Emilia Preux - Comité de Gorina

Fabio Zyserman - Comité de Hernández

Santiago Naranjo - Comité de Los Hornos

Vanesa Arrúa - Comité de Los Porteños

Adriana Villalva - Comité de Melchor Romero

Mariana Santín - Comité de Olmos

Emanuel Sosa - Comité de Ringuelet

Melina Fernández - Comité de San Carlos
Jerónimo Pinedo - Comité de Altos de San Lorenzo
Candela Cedrón - Comité de Savoia
Ezequiel Mapelli - Comité de Sicardi
Victoria Calvo - Comité de Tolosa
Octavio Caprile - Comité de Villa Castells
Ana Lacunza - Comité de Villa Elisa
Agustín Martinuzzi - Comité de Villa Elvira

Índice

<u>Introducción</u>	<u>9</u>
<u>Precisiones sobre los datos a nivel barrio</u>	<u>10</u>
<u>Caracterización general.....</u>	<u>13</u>
<u>Barrios populares según delegaciones municipales.....</u>	<u>19</u>
<u>Anexo. Límites de las Delegaciones/Centros Comunales del Partido de La Plata.....</u>	<u>87</u>
<u>Acerca de los autores</u>	<u>91</u>

Introducción

Este informe presenta un análisis de la información pública disponible sobre la localización y características de los barrios populares del Partido de La Plata. Se elaboró con dos objetivos fundamentales: en primer lugar, ofrecer herramientas para la intervención y toma de decisiones a los miembros de los Comités de Crisis Municipales y Comités de Emergencia Populares que se encuentran desarrollando acciones en el territorio -segmentados por delegaciones municipales- a raíz de la emergencia sanitaria por el COVID-19 y las medidas de Aislamiento Social, Preventivo y Obligatorio (ASPO). En segundo lugar, proporcionar información sistematizada y geolocalizada sobre los barrios populares del partido, que pueda servir de insumo para investigaciones sobre diversas temáticas relacionadas con el territorio, el hábitat y las condiciones de vida de los sectores populares de la región.

El Partido de La Plata se divide entre el casco urbano y veintitrés delegaciones municipales. En la primera parte del informe se presentan datos generales sobre las delegaciones y sobre los barrios populares agregados a nivel delegación. En la segunda parte se desagregan estos datos al nivel de barrios, con el fin de brindar un reporte sobre las particularidades de cada uno de ellos.

La información fue elaborada a partir del procesamiento y análisis de los datos disponibles para el Partido de La Plata del Registro Nacional de Barrios Populares (RENABAP) correspondientes al año 2018.¹ Sobre la base de datos original se realizaron algunas transformaciones con el fin de actualizar la pertenencia de los barrios a las nuevas delegaciones municipales definidas por las Ordenanzas N° 10.469 y N° 11.443 y al trabajo que están realizando en ellos los mencionados Comités.²

¹ El relevamiento del RENABAP se llevó a cabo a escala nacional entre los años 2016 y 2019; los datos más actualizados disponibles corresponden al año 2018 y se encuentran en: <http://datos.techo.org/dataset/argentina-relevamiento-nacional-de-barrios-populares-2018>. Se optó por este registro ya que -a diferencia otras posibles fuentes de datos consideradas, como por ejemplo el Registro Público Provincial de Villas y Asentamientos Precarios de la Provincia de Buenos Aires (RPPVAP) realizado entre 2014 y 2015- ofrece el mayor nivel de detalle y actualización sobre estos recortes socio-territoriales.

² Cabe aclarar que cuando aludimos a las Delegaciones Municipales, se hace referencia también a los Centros Comunales respectivos (véase **Anexo**). En los casos de barrios cuya superficie se ubica dentro de los límites de más de una Delegación, para clasificarlos se siguió un criterio operativo, asignándolos a la Delegación cuyo Comité los esté abordando en el marco de sus actividades ante la emergencia.

Precisiones sobre los datos a nivel barrio

El RENABAP considera como **barrio popular** a aquel que reúne al menos a ocho familias agrupadas o contiguas, donde más de la mitad de la población no cuenta con título de propiedad del suelo ni acceso regular a por lo menos dos de los tres servicios básicos: red de agua corriente, red de energía eléctrica con medidor domiciliario y/o conexión a la red cloacal formal. Sobre estos recortes territoriales están disponibles y se procesaron las siguientes variables:

- **Tipo de barrio:** a) Asentamiento; b) Villa.³
- **Cantidad de familias**
- **Año de creación**
- **Situación dominial:** a) La mayoría de los vecinos cuenta con boleto de compra-venta, pero no tienen título; b) La mayoría de los vecinos cuenta con otro tipo de seguridad de tenencia provista por el Estado; c) La mayoría de los vecinos no tiene título de propiedad, ni boleto de compra-venta, ni ningún otro tipo de documento que dé seguridad en la tenencia.
- **Forma de acceso al agua:** a) Conexión formal al agua corriente de red pública; b) Conexión regular al agua corriente de red pública pero sin boleto/factura; c) Conexión irregular a la red pública de agua corriente; d) Bomba de agua de pozo domiciliaria;

³ Definiciones que utilizó el registro: a) Asentamientos: Se caracterizan por ser barrios cuyos conjuntos de viviendas, que presentan diferentes grados de precariedad y hacinamiento, buscan mantener la trama urbana como continuidad del tejido de la ciudad formal. Éstos fueron conformados a través de diversas estrategias de ocupación del suelo, presentan un déficit en el acceso formal a los servicios básicos y una situación dominial irregular en la tenencia del suelo. Los terrenos se encuentran, en su mayoría, subdivididos en parcelas que conforman manzanas, respetando el trazado de las calles. En muchos casos se reservaron lugares para equipamiento y espacios verdes. La densidad poblacional es menor que en las villas; b) Villas: Se caracterizan por ser barrios cuyos conjuntos de viviendas, que presentan diferentes grados de precariedad y hacinamiento, conforman una trama urbana irregular, es decir, no son barrios amanzanados. Éstas fueron conformadas a través de diversas estrategias de ocupación del suelo y se caracterizan por presentar deficiencias en el acceso formal a los servicios básicos y una situación dominial irregular en la tenencia del suelo. No cuentan con suficiente infraestructura de ciudad como espacios verdes o de recreación, calles en donde puedan circular automóviles, equipamiento público, paradas de colectivo, entre otros. A estos barrios se accede a través de pasillos estrechos y, en general, tienden a crecer en altura ya que la disponibilidad de suelo es escasa o nula. Presentan una alta densidad poblacional y generalmente se encuentran localizadas cercanas a centros de producción y de consumo y en terrenos cercanos a vías del ferrocarril y cursos de agua.

e) Bomba de agua de pozo comunitaria; f) Canilla comunitaria dentro del barrio; g) Camión cisterna; h) Acarreo de baldes y/o bidones desde fuera del barrio; i) Vertiente, arroyo, río o canal; j) Otra. Cuando no se registró el dato, se recuperan las categorías del Registro Provincial (RPPVAP): a) Cobertura Parcial; b) Sin conexión formal al agua corriente de red pública.

- **Desagüe del inodoro:** a) Conexión formal a la red cloacal pública; b) Conexión irregular a la red cloacal pública; c) Desagüe a cámara séptica y pozo ciego; d) Red cloacal conectada al pluvial; e) Desagüe sólo a pozo negro/ciego u hoyo; f) Desagüe a intemperie o cuerpo de agua; g) Baño seco; h) Otro.
- **Tipo de conexión a la red eléctrica:** a) Conexión formal a la red pública de energía eléctrica con medidores domiciliarios; b) Conexión regular a la red pública con medidores domiciliarios pero sin boleta/factura; c) Conexión a la red pública con medidor comunitario/social; d) Acceso formal con consumo limitado; e) Conexión irregular a la red pública; f) Energía solar; g) Generador eléctrico a combustión; h) No tiene conexión eléctrica, i) Otro.
- **Combustible usado para cocinar:** a) Conexión formal al gas natural de red pública; b) Conexión irregular a la red de gas natural; c) Energía eléctrica; d) Gas en garrafa; e) Leña o carbón, f) Otro.
- **Combustible usado para calefaccionar:** a) Conexión formal al gas natural de red pública; b) Conexión irregular a la red de gas natural; c) Gas en garrafa; d) Energía eléctrica; e) Leña o carbón; f) Inexistente.
- **Intensidad de la precariedad el barrio:**⁴ a) Levemente precario; b) Precario; c) Altamente precario; d) Sin dato.
- **Inundación:**⁵ a) Cada vez que llueve fuerte (muchas veces por año); b) Ocasionalmente (algunas veces por año); c) Solamente cuando diluvia (una o dos veces por año); d) Otro.

Cabe tomar en cuenta que en el registro del acceso a servicios de cada barrio se consideró la **situación predominante** entre los hogares que lo conformaban en el momento del relevamiento, por lo cual en los datos disponibles no se reflejan las heterogeneidades internas de cada barrio ni las modificaciones que se puedan haber producido desde 2018 a la fecha.

Asimismo, es preciso considerar que los nombres de los barrios pueden haber cambiado o ser denominados actualmente por sus referentes de otro modo. En algunos casos, los barrios están nominados por una intersección de calles o figuran como “sin nombre”.

⁴ Este indicador está incorporado a la base de datos del RENABAP sin una definición acerca de cómo fue construido. Se decidió incluirlo porque puede resultar una clasificación útil a los fines operativos para comparar la situación entre barrios de una misma delegación.

⁵ Esta variable fue tomada de la base de datos del RENABAP correspondiente al año 2016.

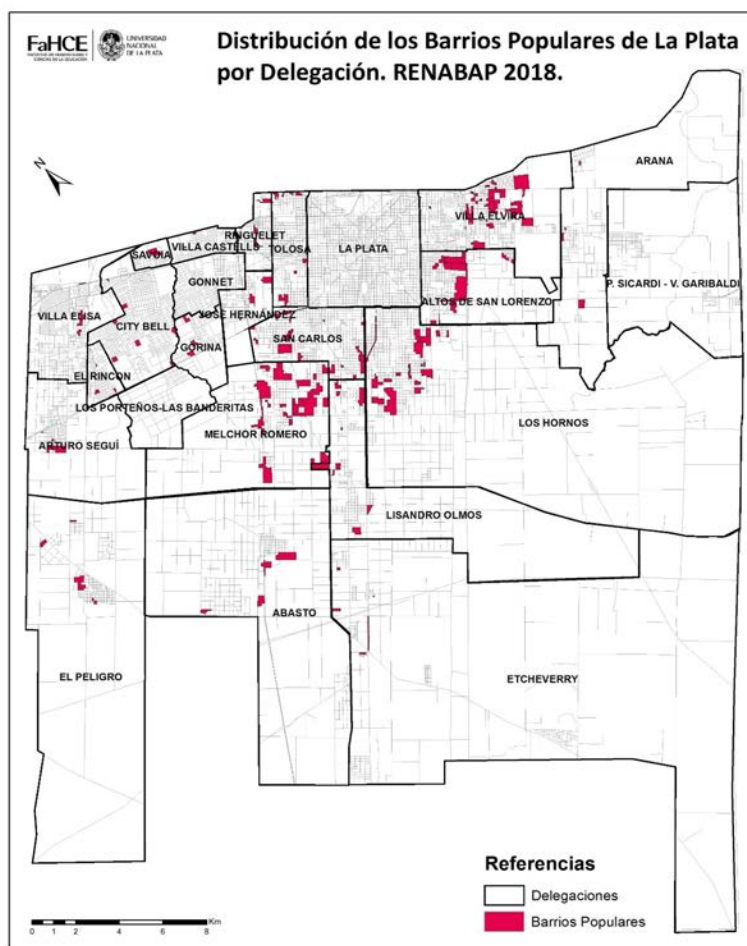
Por otra parte, dado que el relevamiento se realizó en 2018, es posible que los polígonos de delimitación de los barrios que se mapean en este informe no coincidan con los actuales -por ejemplo, por la expansión territorial del barrio ante el crecimiento del número de viviendas- y no estarán representados en los mapas los barrios de reciente conformación, debido a que no fueron relevados.

Para una mejor visualización de los barrios en los mapas es posible aumentar el zoom de la imagen; esto permite leer más claramente la capa de calles que fue utilizada como base.

Caracterización general

El RENABAP cuenta con indicadores relativos a las características habitacionales, demográficas y de infraestructura de 153 barrios populares, que se ubican en 21 de las 23 delegaciones del Partido de La Plata⁶ y en los que habitan 29.033 familias.

Mapa 1



Fuente: Elaboración de L. Alzugaray, J. Santa María y M.L. Peiró con base en datos RENABAP 2018, INDEC 2010, y cartografía de Delegaciones del Partido de La Plata realizada por G. Dambra, H.L. Adriani y S. Báez.

⁶ Las 23 delegaciones son: Abasto, Altos de San Lorenzo, Arana, Arturo Seguí, City Bell, El Peligro, El Rincón, Etcheverry, Gorina, Hernández, Olmos, Los Hornos, Los Porteños-Las Banderitas, Gonnet, Melchor Romero, Ringuet, San Carlos, Savoia, Tolosa, Villa Castells, Villa Elisa, Villa Elvira y Parque Sicardi-Villa Garibaldi. En las delegaciones Parque Sicardi-Villa Garibaldi y Los Porteños-Las Banderitas el RENABAP no registró barrios populares.

Los territorios de las delegaciones presentan extensiones, densidades de población, ocupaciones, usos del suelo, accesibilidades y actividades económicas diferentes, como así también equipamientos comunitarios y condiciones sociales desiguales. A partir del Código de Ordenamiento Urbano de La Plata⁷ es posible reconstruir los usos del suelo predominantes en cada delegación, y vincularlo con los totales de barrios populares y familias relevados por el RENABAP.

Tabla 1: Tipos de uso del suelo y barrios populares según delegación

Delegación	Uso del suelo predominante en la delegación			Barrios populares	
	Urbano residencial	Periurbano	Rural	Total barrios	Total familias
Abasto				4	477
Altos de San Lorenzo				13	3799
Arana				4	369
Arturo Seguí				3	438
City Bell				6	546
El Peligro				4	358
El Rincón				3	125
Ángel Etcheverry				5	277
Gorina				5	547
José Hernández				4	787
Olmos				11	1424
Los Hornos				16	4303
Los Porteños – Las Banderitas				0	0
Manuel B. Gonnet				1	20
Melchor Romero				22	5560
Parque Sicardi - Villa Garibaldi				0	0
Ringuelet				3	596
San Carlos				16	2115
Savoia				1	321
Tolosa				7	695
Villa Castells				4	101
Villa Elisa				4	512
Villa Elvira				17	5663
Total				153	29033

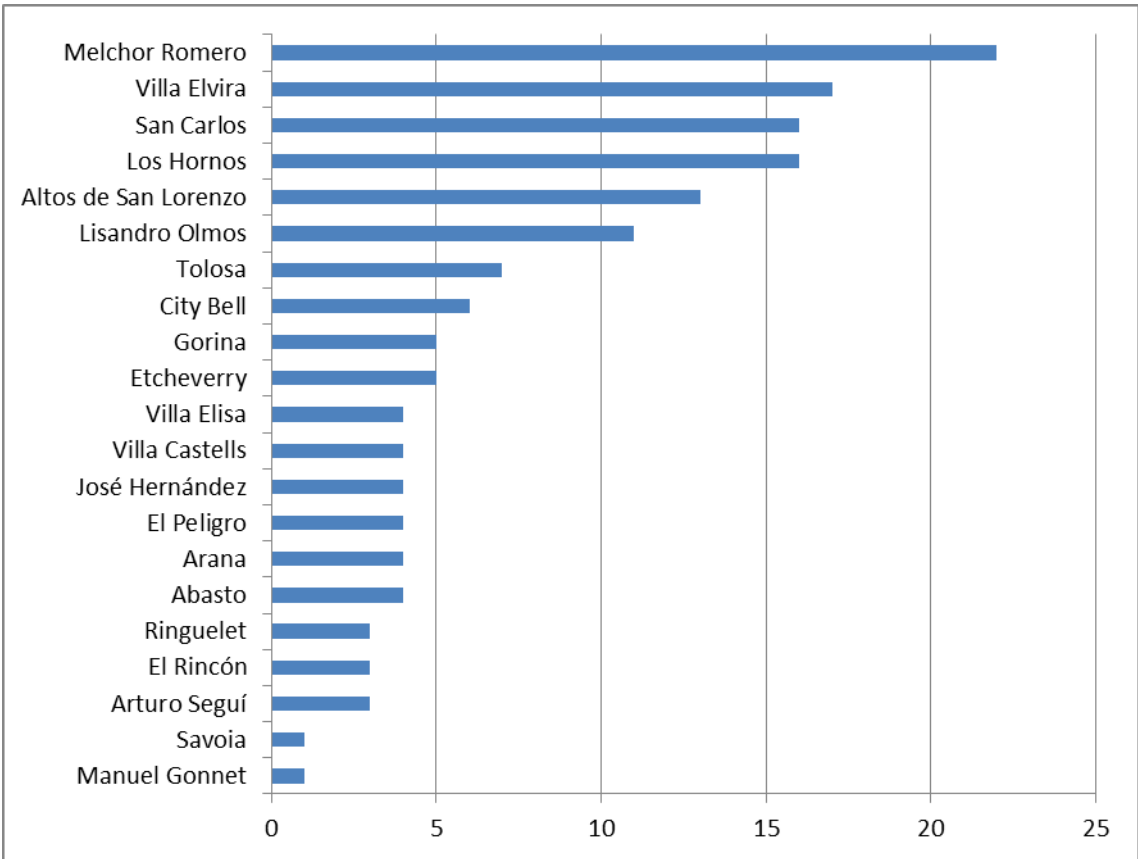
Fuente: Elaboración propia con base en el Código de Ordenamiento Urbano de La Plata y RENABAP 2018.

⁷ http://www.concejodeliberante.laplata.gov.ar/digesto/Cou/or10703_indice.asp

Cabe mencionar que el hecho de que 29.033 familias habiten en barrios populares evidencia un profundo déficit en el acceso justo al hábitat en el partido.

La mayor concentración de barrios populares se presenta en las delegaciones del oeste y suroeste de La Plata (Melchor Romero, Los Hornos y San Carlos) y del sureste (Villa Elvira y Altos de San Lorenzo). Estas cinco delegaciones reúnen el 55% del total de los barrios populares del partido.

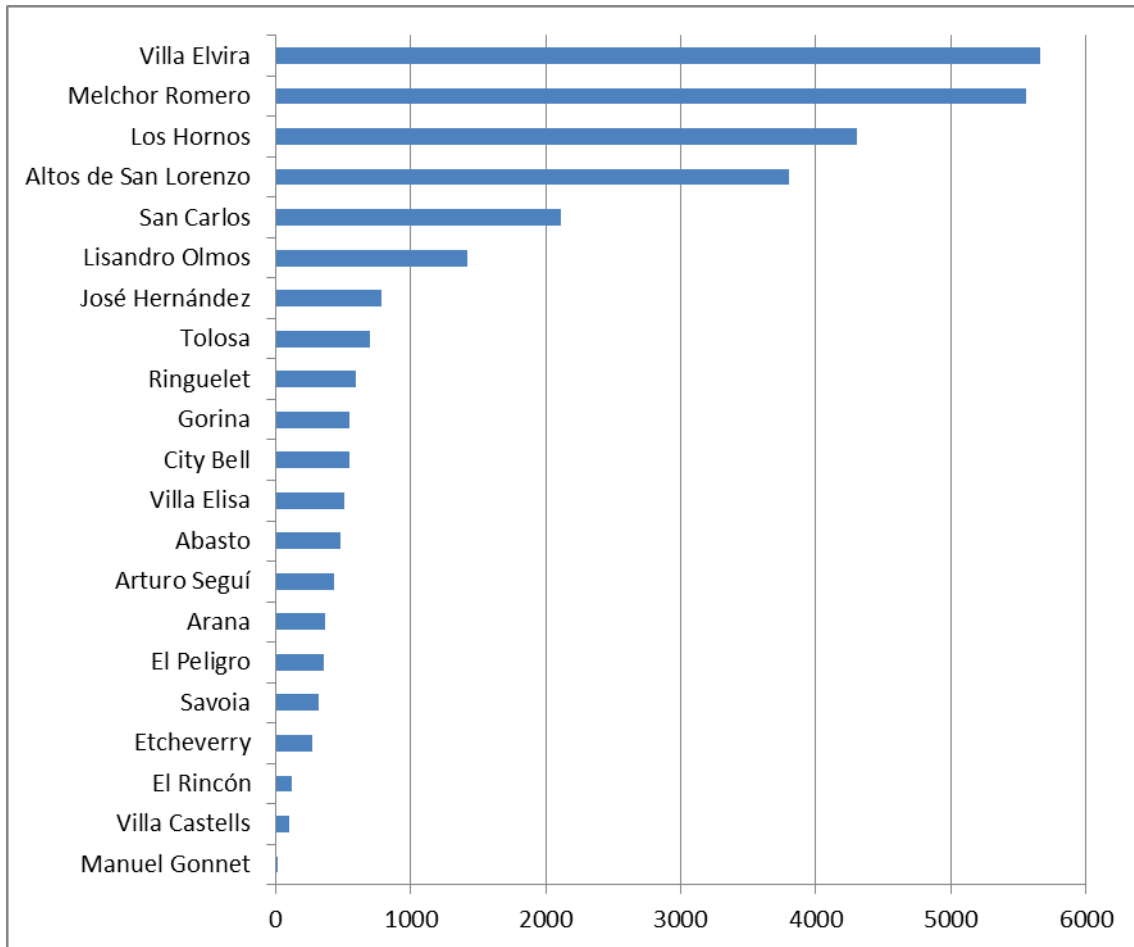
Gráfico 1: Cantidad de barrios populares según delegaciones municipales



Fuente: Elaboración propia con base en RENABAP 2018.

Teniendo en cuenta la cantidad de familias que los habitan, se observa que las cinco delegaciones mencionadas reúnen al 74% del total de familias que conforman los barrios populares del partido.

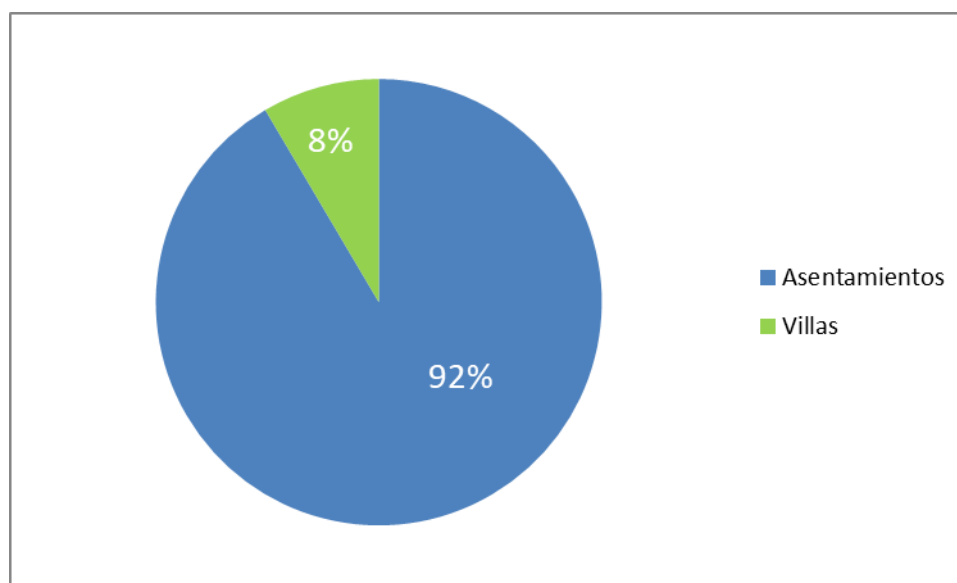
Gráfico 2: Cantidad de familias que habitan en barrios populares según delegaciones municipales



Fuente: Elaboración propia con base en RENABAP 2018.

Según las definiciones utilizadas por el RENABAP -especificadas anteriormente- los barrios populares pueden ser clasificados como asentamientos o villas. En el Partido de La Plata predominan los asentamientos (140 en total, que representan más del 90% de los casos), mientras que los 13 barrios populares restantes son clasificados como villas.

Gráfico 3: Barrios populares de La Plata según tipo



Fuente: Elaboración propia con base en RENABAP 2018.

Otro aspecto que interesa destacar de los barrios populares es el de la vulnerabilidad dada por las inundaciones que con periodicidad afectan a diferentes áreas de La Plata. Teniendo en cuenta la información del año 2016 -no disponible en la base 2018- se confeccionó la **Tabla 2**, en la que se especifica la cantidad de barrios en las distintas delegaciones afectados por este problema.

Tabla 2: Cantidad de barrios inundables según delegaciones municipales

Delegación	Cantidad de barrios según periodicidad de inundaciones*			
	En ocasiones	Lluvia fuerte	Lluvia excesiva	Total
Abasto	1	2		3
Altos de San Lorenzo	1	3	3	7
Arana			1	1
Arturo Seguí		1		1
City Bell (incluye Savoia y El Rincón)		4	2	6
El Peligro		3		3
Ángel Etcheverry			1	1
Gorina	1	3		4
Hernández		1	1	2
Olmos	1	3		4
Los Hornos	2	5	3	10
Gonnet (incluye Villa Castells)	2	1	1	4
Melchor Romero	3	4	5	12

Ringuelet		3		3
San Carlos	2	4	2	8
Tolosa	2	1	1	4
Villa Elisa		2		2
Villa Elvira	2	5	2	9
Total	17	45	22	84

* En ocasiones: algunas veces al año; Lluvia fuerte: muchas veces por año;
Lluvia excesiva: una o dos veces al año

Fuente: Elaboración propia con base en RENABAP 2016.

De esta información se desprende que el 55% de los barrios populares de La Plata estaba afectado en 2016 por inundaciones. Dado que esta información fue relevada en un período en el que se llevaban a cabo varias obras en la cuenca del Arroyo del Gato, cabe mencionar que es probable que los barrios populares localizados en las cercanías a ella ya no enfrenten esta problemática.

Barrios populares según delegaciones municipales

A continuación, se desarrolla el análisis detallado de los barrios, agrupándolos en apartados según las 21 delegaciones donde se encuentran ubicados.⁸

⁸ Como se mencionó anteriormente, en las delegaciones Parque Sicardi-Villa Garibaldi y Los Porteños-Las Banderitas no se registraron barrios populares, por ello estas delegaciones no figuran como apartados dentro de esta sección.

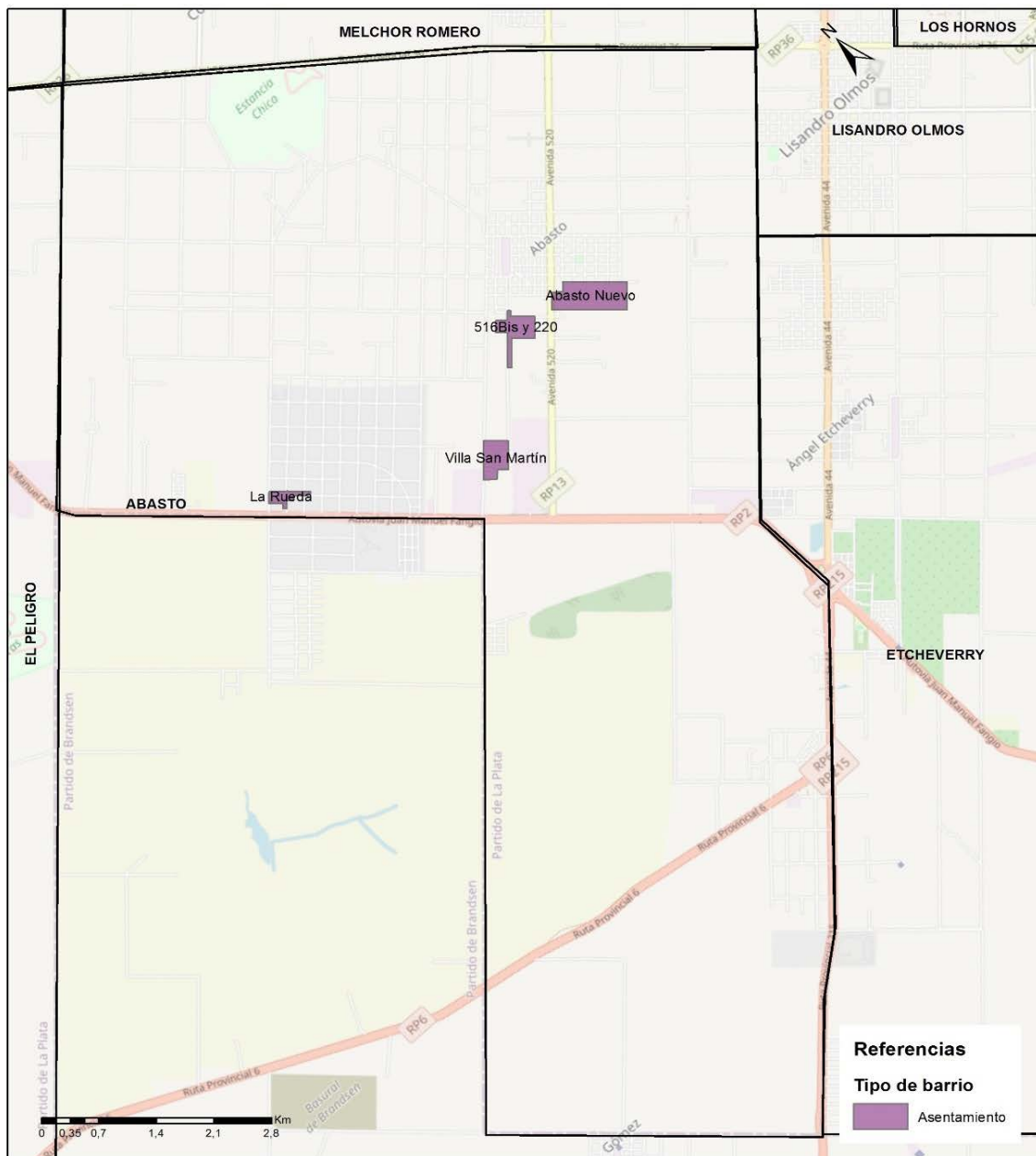
1. Delegación Abasto

La Delegación Abasto se ubica en el oeste del Partido de La Plata. En esta Delegación se registraron **4 barrios populares**, todos identificados como asentamientos. A continuación, se muestra la representación cartográfica de la Delegación, con la ubicación de los barrios, diferenciados según su tipo (villa/asentamiento).

Mapa 2



Delegación ABASTO. Barrios Populares según tipo. RENABAP 2018.



Fuente: Elaboración de L. Alzugaray, J. Santa María y M. L. Peiró con base en datos de RENABAP 2018, cartografía de Delegaciones del Partido de La Plata realizada por G. Dambra, H.L. Adriani y S. Báez y capa de OpenStreetMap.

En estos 4 barrios residen 477 familias: 40 en “La Rueda”, 112 en “Villa San Martín” (el más antiguo de todos), 160 en “Nuevo Abasto” (el de más reciente conformación) y 165 en el identificado como “516 bis y 220”. En cuanto a la situación dominial en la mayoría de los casos los vecinos no tienen título de propiedad, ni boleto de compra-venta, ni ningún tipo de documento que dé cuenta de la posesión de la vivienda.

En cuanto a los servicios, predomina la conexión irregular a la red de alumbrado público y la ausencia de conexiones formales de agua (presentándose en algunos barrios una preponderancia de bombas para la extracción domiciliaria de agua de pozo). En todos prevalece la modalidad de desagüe a pozo negro/ciego u hoyo. En cuanto al uso de combustibles, la mayor parte de las familias utiliza gas en garrafa para cocinar y energía eléctrica para calefacción. Finalmente, en lo que refiere al nivel de precariedad, tres de los barrios han sido clasificados como barrios precarios y uno de ellos no cuenta con información sobre este indicador.

Tabla 3: Barrios Populares de la Delegación Abasto. RENABAP 2018

Nombre del barrio	Cantidad de familias	Año de creación	Situación dominial	Forma en que acceden al agua	Desagüe del inodoro	Tipo de conexión a la red eléctrica	Combustible usado para cocinar	Combustible usado para calefaccionar	Tipo de barrio	Intensidad de la precariedad del barrio
La Rueda	40	1997	La mayoría de los vecinos no tiene título de propiedad, ni boleto de compra-venta, ni ningún otro tipo de documento que dé seguridad en la tenencia	Bomba de agua de pozo domiciliaria	Desagüe sólo a pozo negro /ciego u hoyo	Conexión irregular a la red pública	Gas en garrafa	Energía eléctrica	Asentamiento	Precario
Villa San Martín	112	1960	La mayoría de los vecinos no tiene título de propiedad, ni boleto de compra-venta, ni ningún otro tipo de documento que dé seguridad en la tenencia	Bomba de agua de pozo domiciliaria	Desagüe sólo a pozo negro/ ciego u hoyo	Conexión irregular a la red pública	Gas en garrafa	Energía eléctrica	Asentamiento	Precario
Abasto Nuevo	160	2015	La mayoría de los vecinos cuentan con otro tipo de seguridad de tenencia provista por el Estado	Conexión irregular a la red pública de agua corriente	Desagüe sólo a pozo negro/ ciego u hoyo	Conexión irregular a la red pública	Gas en garrafa	Energía eléctrica	Asentamiento	Precario

516Bis y 220	165	2007	La mayoría de los vecinos no tiene título de propiedad, ni boleto de compra-venta, ni ningún otro tipo de documento que dé seguridad en la tenencia	Sin conexión formal al agua corriente de red pública (RPPVAP)	Desagüe sólo a pozo negro/ ciego u hoyo	Conexión irregular a la red pública	Gas en garrafa	Sin dato	Asentamiento	Sin dato
--------------	-----	------	---	---	---	-------------------------------------	----------------	----------	--------------	----------

Fuente: Elaboración propia con base en RENABAP 2018.

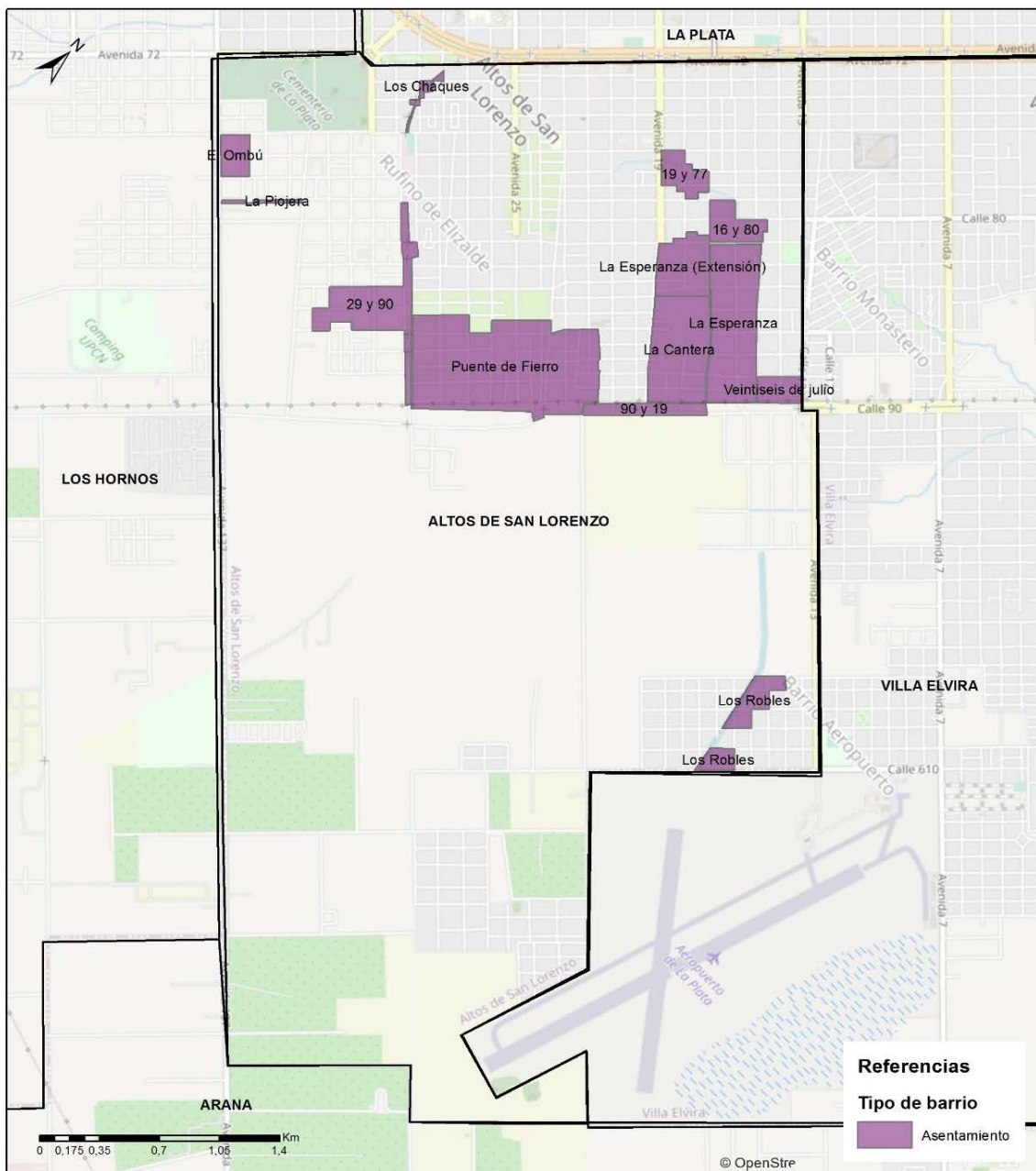
2. Delegación Altos de San Lorenzo

La Delegación de Altos de San Lorenzo se ubica en el sudeste del Partido de La Plata. En esta Delegación se registraron **13 barrios populares**, todos identificados como asentamientos. A continuación, se muestra la representación cartográfica de la Delegación, con la ubicación de los barrios, diferenciados según su tipo (villa/asentamiento).

Mapa 3



Delegación ALTOS DE SAN LORENZO. Barrios Populares según tipo. RENABAP 2018.



Fuente: Elaboración de L. Alzugaray, J. Santa María y M. L. Peiró con base en datos de RENABAP 2018, cartografía de Delegaciones del Partido de La Plata realizada por G. Dambra, H.L. Adriani y S. Báez y capa de OpenStreetMap.

En estos 13 barrios residen casi 3800 familias (véase **tabla 4** para información detallada sobre la cantidad de familias en cada barrio, ordenadas de menor a mayor). La mayor parte de los mismos se han creado en los últimos 20 años, siendo apenas tres los que lo han hecho durante las décadas de 1980-1990.

En cuanto a la situación dominial, a excepción de la zona de Puente de Fierro donde predominan las familias que cuentan con algún tipo de seguridad de tenencia provista por el Estado, el resto de los barrios se caracteriza por carecer de título de propiedad, boleto de compra-venta o algún otro tipo de documento con relación a ello.

En lo que hace a la provisión de agua, a excepción de “26 de julio” y el barrio de “90 y 19”, que tienen una cobertura parcial del servicio, en el resto de los barrios predomina la conexión irregular a la red pública de agua potable; en relación con la modalidad de desagüe, sólo en el barrio “La Piojera” preponderan conexiones a la red pública cloacal, mientras que en el resto de los barrios prevalecen las modalidades de desagüe a pozo ciego/negro (siendo menor la cantidad de barrios en los que esto incluye mayoritariamente la presencia de cámara séptica). En cuanto al servicio de energía eléctrica, en todos los barrios predominan las conexiones irregulares a la red de alumbrado público; en lo que hace a las modalidades de combustible utilizado para cocinar, hay una prevalencia del uso de gas envasado en garrafas; mientras que en el combustible utilizado para calefaccionar hay situaciones diferentes: si bien sobresalen los barrios en los que se usa mayormente energía eléctrica, también hay varios en los que se utiliza en mayor medida el gas envasado. Finalmente, en lo que refiere al nivel de precariedad, uno de los barrios ha sido calificado como levemente precario, seis como precarios, tres como altamente precarios (“La Cantera, “La Esperanza” y “La Esperanza extensión”) y en tres casos no se cuenta con información sobre este indicador.

Tabla 4: Barrios Populares de la Delegación Altos de San Lorenzo. RENABAP 2018

Nombre del barrio	Cantidad de familias	Año de creación	Situación dominial	Forma en que acceden al agua	Desagüe del inodoro	Tipo de conexión a la red eléctrica	Combustible usado para cocinar	Combustible usado para calefaccionar	Tipo de barrio	Intensidad de la precariedad del barrio
La Piojera	30	Sin dato	La mayoría de los vecinos no tiene título de propiedad, ni boleto de compra-venta, ni ningún otro tipo de documento que dé seguridad en la tenencia	Conexión irregular a la red pública de agua corriente	Conexión formal a la red cloacal pública	Conexión irregular a la red pública	Gas en garrafa	Energía eléctrica	Asentamiento	Precario
Los Chiques	35	1987	La mayoría de los vecinos no tiene título de propiedad, ni boleto de compra-venta, ni ningún otro tipo de documento que dé seguridad en la tenencia	Conexión irregular a la red pública de agua corriente	Desagüe sólo a pozo negro/ciego u hoyo	Conexión irregular a la red pública	Gas engarrafa	Energía eléctrica	Asentamiento	Precario

Veinti-seis de julio	87	1992	La mayoría de los vecinos no tiene título de propiedad, ni boleto de compra-venta, ni ningún otro tipo de documento que dé seguridad en la tenencia	Cobertura Parcial (RPPVAP)	Desagüe sólo a pozo negro/ciego u hoyo	Conexión irregular a la red pública	Gas en garrafa	Sin dato	Asentamiento	Sin dato
90 y 19	100	1984	La mayoría de los vecinos no tiene título de propiedad, ni boleto de compra-venta, ni ningún otro tipo de documento que dé seguridad en la tenencia	Cobertura Parcial (RPPVAP)	Desagüe sólo a pozo negro/ciego u hoyo	Conexión irregular a la red pública	Gas en garrafa	Sin dato	Asentamiento	Sin dato
El Ombú	100	2005	La mayoría de los vecinos no tiene título de propiedad, ni boleto de compra-venta, ni ningún otro tipo de documento que dé seguridad en la tenencia	Conexión irregular a la red pública de agua corriente	Desagüe sólo a pozo negro/ciego u hoyo	Conexión irregular a la red pública	Gas en garrafa	Energía eléctrica	Asentamiento	Levemente precario
Los Robles	102	2006	La mayoría de los vecinos no tiene título de propiedad, ni boleto de compra-venta, ni ningún otro tipo de documento que dé seguridad en la tenencia	Conexión irregular a la red pública de agua corriente	Desagüe sólo a pozo negro/ciego u hoyo	Conexión irregular a la red pública	Gas en garrafa	Energía eléctrica	Asentamiento	Precario
19 y 77	118	Sin dato	La mayoría de los vecinos no tiene título de propiedad, ni boleto de compra-venta, ni ningún otro tipo de documento que dé seguridad en la tenencia	Conexión irregular a la red pública de agua corriente	Desagüe a cámara séptica y pozo ciego	Conexión irregular a la red pública	Gas en garrafa	Sin dato	Asentamiento	Precario
16 y 80	225	2013	La mayoría de los vecinos no tiene título de propiedad, ni boleto de compra-venta, ni ningún otro tipo de documento que dé seguridad en la tenencia	Conexión irregular a la red pública de agua corriente	Desagüe a cámara séptica y pozo ciego	Conexión irregular a la red pública	Gas en garrafa	Sin dato	Asentamiento	Sin dato
La Cantera	295	2000	La mayoría de los vecinos no tiene título de propiedad, ni boleto de compra-venta, ni ningún otro tipo de documento que dé seguridad en la tenencia	Conexión irregular a la red pública de agua corriente	Desagüe sólo a pozo negro/ciego u hoyo	Conexión irregular a la red pública	Gas en garrafa	Gas en garrafa	Asentamiento	Altamente precario

La Esperanza (Extensión)	300	2000	La mayoría de los vecinos no tiene título de propiedad, ni boleto de compra-venta, ni ningún otro tipo de documento que dé seguridad en la tenencia	Conexión irregular a la red pública de agua corriente	Desagüe sólo a pozo negro/ciego u hoyo	Conexión irregular a la red pública	Gas en garrafa	Gas en garrafa	Asentamiento	Altamente precario
29 y 90	450	2000	La mayoría de los vecinos no tiene título de propiedad, ni boleto de compra-venta, ni ningún otro tipo de documento que dé seguridad en la tenencia	Conexión irregular a la red pública de agua corriente	Desagüe sólo a pozo negro/ciego u hoyo	Conexión irregular a la red pública	Gas en garrafa	Energía eléctrica	Asentamiento	Precario
La Esperanza	547	2000	La mayoría de los vecinos no tiene título de propiedad, ni boleto de compra-venta, ni ningún otro tipo de documento que dé seguridad en la tenencia	Conexión irregular a la red pública de agua corriente	Desagüe sólo a pozo negro/ciego u hoyo	Conexión irregular a la red pública	Gas en garrafa	Gas en garrafa	Asentamiento	Altamente precario
Puente de Fierro	1410	2000	La mayoría de los vecinos cuenta con otro tipo de seguridad de tenencia provista por el Estado	Conexión irregular a la red pública de agua corriente	Desagüe sólo a pozo negro/ciego u hoyo	Conexión irregular a la red pública	Gas en garrafa	Energía eléctrica	Asentamiento	Precario

Fuente: Elaboración propia con base en RENABAP 2018.

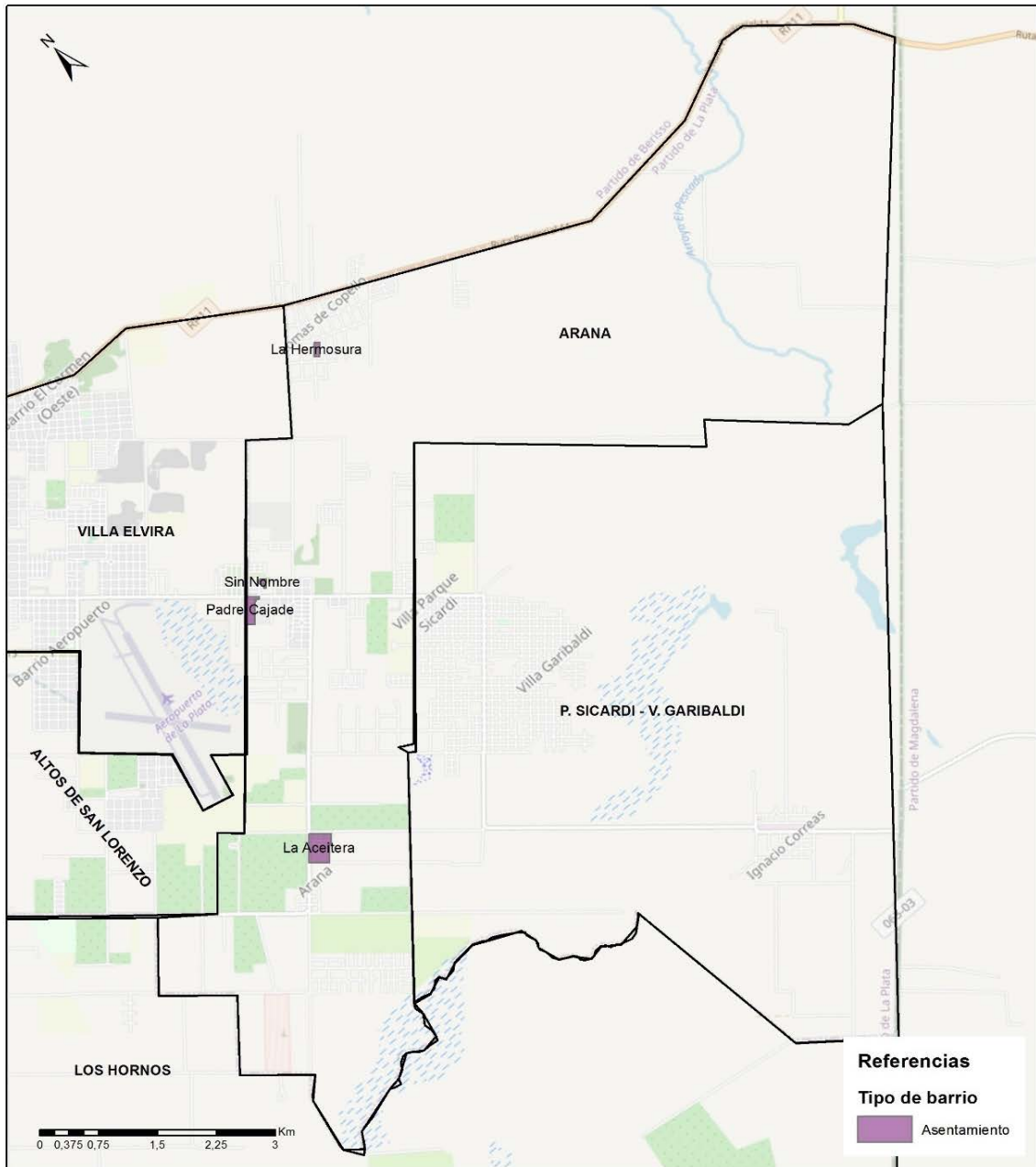
3. Delegación Arana

La Delegación de Arana se ubica en el sudeste del Partido de La Plata. En esta Delegación se registraron **4 barrios populares**, todos identificados como asentamientos. A continuación, se muestra la representación cartográfica de la Delegación, con la ubicación de los barrios, diferenciados según su tipo (villa/asentamiento).

Mapa 4



Delegación ARANA. Barrios Populares según tipo. RENABAP 2018.



Fuente: Elaboración de L. Alzugaray, J. Santa María y M. L. Peiró con base en datos de RENABAP 2018, cartografía de Delegaciones del Partido de La Plata realizada por G. Dambra, H.L. Adriani y S. Báez y capa de OpenStreetMap.

En estos 4 barrios residen casi 370 familias: 10 en “La Hermosura”, 20 en un barrio sin denominación (ubicado en la zona de 5 y 631), 159 en “Padre Cajade” y 180 en “La Aceitera”. Según los datos disponibles todos fueron creados en los últimos 25 años, siendo el más antiguo “Padre Cajade” y el más reciente el que está ubicado en 5 y 631.

En estos barrios las familias no suelen contar con título de propiedad ni boleto de compra-venta que dé cuenta de la tenencia dominial, a excepción de lo que ocurre en “La Hermosura” en la que los vecinos -si bien no poseen título- cuentan mayormente con boleto de compra-venta.

Con relación a los servicios, la situación se presenta algo heterogénea. En lo que hace a provisión de agua, los barrios más recientes acceden mayormente mediante bomba de agua de pozo domiciliaria, mientras que en el barrio más antiguo la mayoría de las familias tiene conexiones irregulares a la red pública; por otra parte, la situación es más homogénea en lo que hace a eliminación de excretas, ya que en todos los casos predomina el desagüe a pozo ciego/negro u hoyo (indicándose sólo un barrio en el que prevalece la presencia de cámara séptica). En cuanto al servicio eléctrico, prevalecen las situaciones con conexión irregular al alumbrado público, exceptuándose en este sentido el barrio “Padre Cajade”, en el que la mayor parte de las viviendas posee conexión formal con medidores domiciliarios. En lo que hace al uso de combustibles para cocinar, en todos los barrios predomina el uso de garrafa; mientras que en lo que hace al combustible utilizado para calefaccionar se registraron situaciones diversas: energía eléctrica, gas en garrafa y leña o carbón. Finalmente, en lo que refiere al nivel de precariedad, uno de los barrios ha sido calificado como levemente precario, otro como precario, otro como altamente precario (el ubicado en la zona de 6 y 531), mientras en el restante no se cuenta con información sobre este indicador.

Tabla 5: Barrios Populares de la Delegación Arana. RENEBAp 2018

Nombre del barrio	Cantidad de familias	Año de creación	Situación dominial	Forma en que acceden al agua	Desagüe del inodoro	Tipo de conexión a la red eléctrica	Combustible usado para cocinar	Combustible usado para calefaccionar	Tipo de barrio	Intensidad de la precariedad del barrio
La Hermosura	10	2004	La mayoría de los vecinos cuenta con boleto de compra-venta, pero no tienen título.	Bomba de agua de pozo domiciliaria	Desagüe a cámara séptica y pozo ciego	Conexión irregular a la red pública	Gas en garrafa	Leña o carbón	Asentamiento	Precario
Sin Nombre	20	2007	La mayoría de los vecinos no tiene título de propiedad, ni boleto de compra-venta, ni ningún otro tipo de documento que dé seguridad en la tenencia	Bomba de agua de pozo domiciliaria	Desagüe sólo a pozo negro/ciego u hoyo	Conexión irregular a la red pública	Gas en garrafa	Gas en garrafa	Asentamiento	Altamente precario

Padre Cajade	159	1997	La mayoría de los vecinos no tiene título de propiedad, ni boleto de compra-venta, ni ningún otro tipo de documento que dé seguridad en la tenencia	Conexión irregular a la red pública de agua corriente	Desagüe sólo a pozo negro/ciego u hoyo	Conexión formal a la red pública de energía eléctrica con medidores domiciliarios.	Gas en garrafa	Energía eléctrica	Asentamiento	Levemente precario
La Aceitera	180	Sin dato	La mayoría de los vecinos no tiene título de propiedad, ni boleto de compra-venta, ni ningún otro tipo de documento que dé seguridad en la tenencia	Sin conexión formal al agua corriente de red pública (RPPVAP)	Desagüe sólo a pozo negro/ciego u hoyo	Conexión irregular a la red pública	Gas en garrafa	Sin dato	Asentamiento	Sin dato

Fuente: Elaboración propia con base en RENABAP 2018.

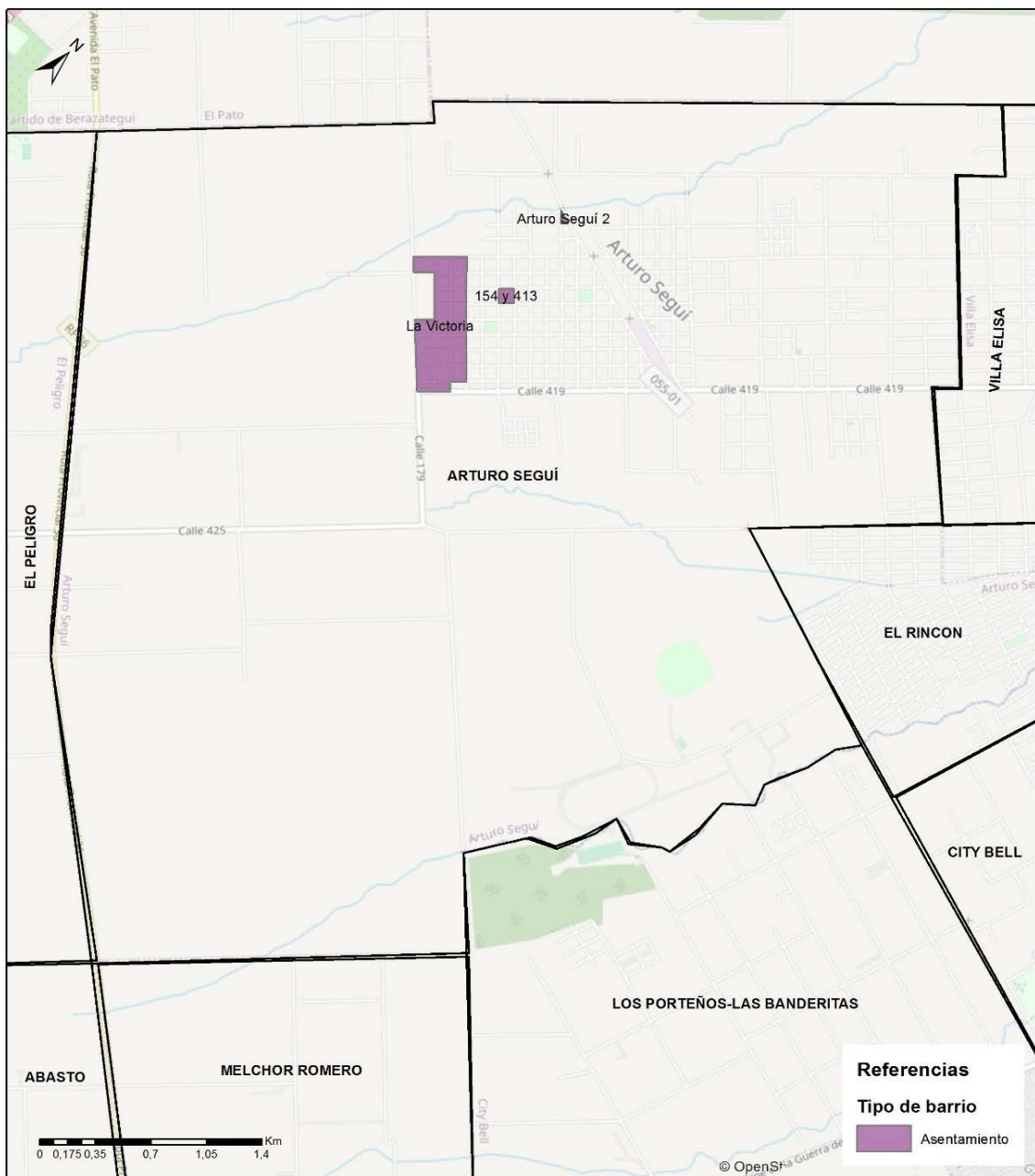
4. Delegación Arturo Seguí

La Delegación de Arturo Seguí se ubica en el noroeste del Partido de La Plata. En esta Delegación se registraron **3 barrios populares**, todos identificados como asentamientos. A continuación, se muestra la representación cartográfica de la Delegación, con la ubicación de los barrios, diferenciados según su tipo (villa/asentamiento).

Mapa 5



Delegación ARTURO SEGUÍ. Barrios Populares según tipo. RENABAP 2018.



Fuente: Elaboración de L. Alzugaray, J. Santa María y M. L. Peiró con base en datos de RENABAP 2018, cartografía de Delegaciones del Partido de La Plata realizada por G. Dambra, H.L. Adriani y S. Báez y capa de OpenStreetMap.

En estos 3 barrios residen casi 440 familias: 15 en “Arturo Seguí 2”, 23 en el barrio de “154 y 413” y 400 en “La Victoria”. Según los datos disponibles se trata de asentamientos de entre 35 y 45 años de antigüedad, en los cuales la mayoría de los vecinos no posee título de propiedad, boleto de compra-venta o documento similar que dé cuenta de su situación dominial. La información agregada da cuenta de cierta homogeneidad entre barrios, ya que en los tres casos predominan las conexiones irregulares a la red pública de agua corriente; una modalidad de desagüe a pozo negro/ciego (sin cámara séptica en el más antiguo y con cámara séptica en los restantes) y conexiones irregulares a la red de alumbrado público. Algo similar ocurre con el uso de combustibles, ya que en todos los casos se utiliza predominantemente gas en garrafa para cocinar y energía eléctrica como combustible para calefaccionar. Finalmente, en lo que refiere al nivel de precariedad, uno de los barrios ha sido calificado como levemente precario, mientras los dos restantes como precarios.

Tabla 6: Barrios Populares de la Delegación Arturo Seguí. RENABAP 2018

Nombre del Barrio	Cantidad de Familias	Año de creación	Situación dominial	Forma en que acceden al agua	Desagüe del inodoro	Tipo de conexión a la red eléctrica	Combustible usado para cocinar	Combustible usado para calefaccionar	Tipo de barrio	Intensidad de la precariedad del barrio
Arturo Seguí 2	15	1976	La mayoría de los vecinos no tiene título de propiedad, ni boleto de compra-venta, ni ningún otro tipo de documento que dé seguridad en la tenencia	Conexión irregular a la red pública de agua corriente	Desagüe sólo a pozo negro/ciego u hoyo	Conexión irregular a la red pública	Gas en garrafa	Energía eléctrica	Asentamiento	Levemente precario
154 y 413	23	1985	La mayoría de los vecinos no tiene título de propiedad, ni boleto de compra-venta, ni ningún otro tipo de documento que dé seguridad en la tenencia	Conexión irregular a la red pública de agua corriente	Desagüe a cámara séptica y pozo ciego	Conexión irregular a la red pública	Gas en garrafa	Energía eléctrica	Asentamiento	Precario
La Victoria	400	1985	La mayoría de los vecinos no tiene título de propiedad, ni boleto de compra-venta, ni ningún otro tipo de documento que dé seguridad en la tenencia	Conexión irregular a la red pública de agua corriente	Desagüe a cámara séptica y pozo ciego	Conexión irregular a la red pública	Gas en garrafa	Energía eléctrica	Asentamiento	Precario

Fuente: Elaboración propia con base en RENABAP 2018.

5. Delegación City Bell

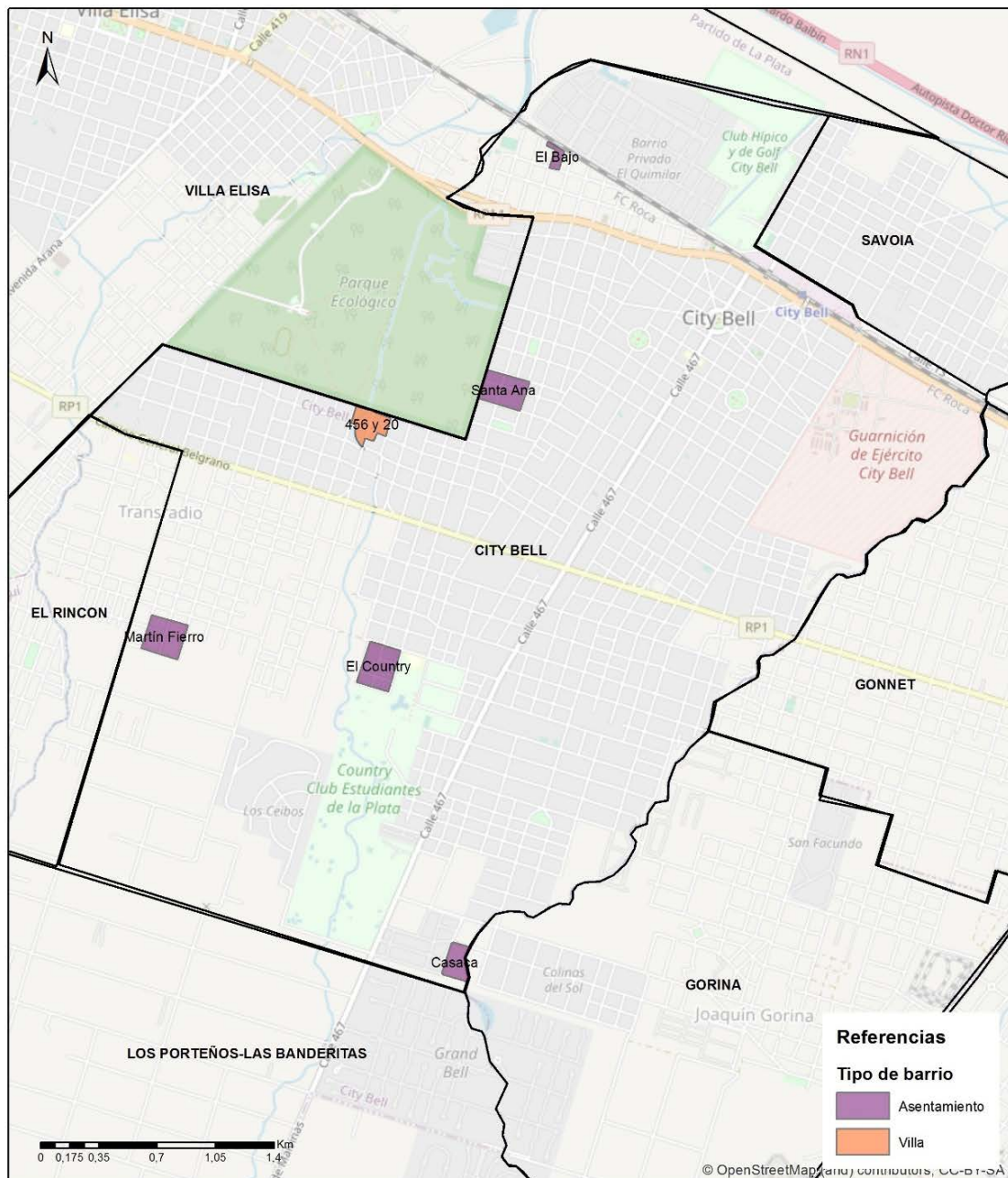
La Delegación de City Bell se ubica en el noroeste del Partido de La Plata. En esta Delegación se registraron **6 barrios populares**, cinco identificados como asentamientos y uno de ellos como villa (“456 y 20”). A continuación, se muestra la representación cartográfica de la Delegación, con la ubicación de los barrios, diferenciados según su tipo (villa/asentamiento).

Mapa 6



Delegación CITY BELL.

Barrios Populares según tipo. RENABAP 2018.



Fuente: Elaboración de L. Alzugaray, J. Santa María y M. L. Peiró con base en datos de RENABAP 2018, cartografía de Delegaciones del Partido de La Plata realizada por G. Dambra, H.L. Adriani y S. Báez y capa de OpenStreetMap.

En estos **6 barrios residen casi 550 familias**: 20 en “Casaca”, 50 en “El Bajo”, 70 en “Martín Fierro”, 86 en “456 y 20”, 153 en “El Country” y 167 en “Santa Ana”. La conformación de parte de estos barrios data de las últimas décadas del siglo anterior, pero también se incluyen algunos asentamientos más recientes, creados luego de la crisis de 2001.

En cuanto a la situación dominial, a excepción del barrio “Santa Ana”, en el que la mayor parte de las familias cuenta con boleto de compra-venta, en el resto predomina la ausencia de algún documento (título de propiedad, boleto de compra-venta o documento similar) que dé cuenta de la tenencia de la propiedad.

El acceso al servicio de agua se presenta bastante heterogéneo: los barrios “Santa Ana” y “456 y 20” poseen una conexión irregular a la red pública, en otros barrios las familias no tienen acceso a conexiones a la red y acceden mayoritariamente al agua a través de bombas de pozo domiciliarias o bien, como en la zona de “El Bajo”, lo hacen mediante el acarreo de baldes y/o bidones desde fuera del barrio.

En cuanto a desagües de inodoro, en todos los barrios predomina el uso de pozo ciego/negro y sólo en “Santa Ana” se señala la presencia de cámara séptica. En lo que atañe a la provisión de servicio eléctrico también se presentan diferencias ya que, si bien predomina la situación de barrios en los que la mayoría de las viviendas accede mediante conexiones irregulares a la red de alumbrado público, en dos de éstos (“Santa Ana” y “Martín Fierro”) hay una preponderancia de conexiones formales con medidores domiciliarios. En cuanto al uso de combustibles, en todos los barrios las familias utilizan mayoritariamente gas en garrafa para cocinar, mientras que para calefaccionar se usa principalmente energía eléctrica o leña carbón y en menor medida gas envasado en garrafas. Finalmente, en lo que refiere al nivel de precariedad, cinco de los barrios han sido calificados como precarios, mientras que en el barrio “Casaca” no se cuenta con información sobre este indicador.

Tabla 7: Barrios Populares de la Delegación City Bell. RENABAP 2018

Nom- bre del barrio	Canti- dad de familias	Año de creación	Situación dominial	Forma en que acceden al agua	Desagüe del ino- doro	Tipo de conexión a la red eléctrica	Combusti- ble usado para coci- nar	Combusti- ble usado para cale- faccionar	Tipo de barrio	Intensidad de la pre- cariedad del barrio
Casaca	20	2002	La mayoría de los vecinos no tiene título de propiedad, ni boleto de compra-venta, ni ningún otro tipo de documento que dé seguridad en la tenencia	Sin conexión formal al agua corriente de red pública (RPPVAP)	Desagüe sólo a pozo negro/ciego u hoyo	Conexión irregular a la red pública	Gas en garrafa	Sin dato	Asentamiento	Sin dato

El Bajo	50	1982	La mayoría de los vecinos no tiene título de propiedad, ni boleto de compra-venta, ni ningún otro tipo de documento que dé seguridad en la tenencia	Acarreo de baldes y/o bidones desde fuera del barrio	Desagüe sólo a pozo negro/ciego u hoyo	Conexión irregular a la red pública	Gas en garrafa	Gas en garrafa	Asentamiento	Precario
Martín Fierro	70	1985	La mayoría de los vecinos no tiene título de propiedad, ni boleto de compra-venta, ni ningún otro tipo de documento que dé seguridad en la tenencia	Bomba de agua de pozo domiciliaria	Desagüe sólo a pozo negro/ciego u hoyo	Conexión formal a la red pública de energía eléctrica con medidores domiciliarios.	Gas en garrafa	Leña o carbón	Asentamiento	Precario
456 y 20	86	2002	La mayoría de los vecinos no tiene título de propiedad, ni boleto de compra-venta, ni ningún otro tipo de documento que dé seguridad en la tenencia	Conexión irregular a la red pública de agua corriente	Desagüe a cámara séptica y pozo ciego	Conexión irregular a la red pública	Gas en garrafa	Energía eléctrica	Villa	Precario
El Country	153	1961	La mayoría de los vecinos no tiene título de propiedad, ni boleto de compra-venta, ni ningún otro tipo de documento que dé seguridad en la tenencia	Bomba de agua de pozo domiciliaria	Desagüe sólo a pozo negro/ciego u hoyo	Conexión irregular a la red pública	Gas en garrafa	Energía eléctrica	Asentamiento	Precario
Santa Ana	167	1978	La mayoría de los vecinos cuenta con boleto de compra-venta, pero no tienen título.	Conexión irregular a la red pública de agua corriente	Desagüe a cámara séptica y pozo ciego	Conexión formal a la red pública de energía eléctrica con medidores domiciliarios.	Gas en garrafa	Leña o carbón	Asentamiento	Precario

Fuente: Elaboración propia con base en RENABAP 2018.

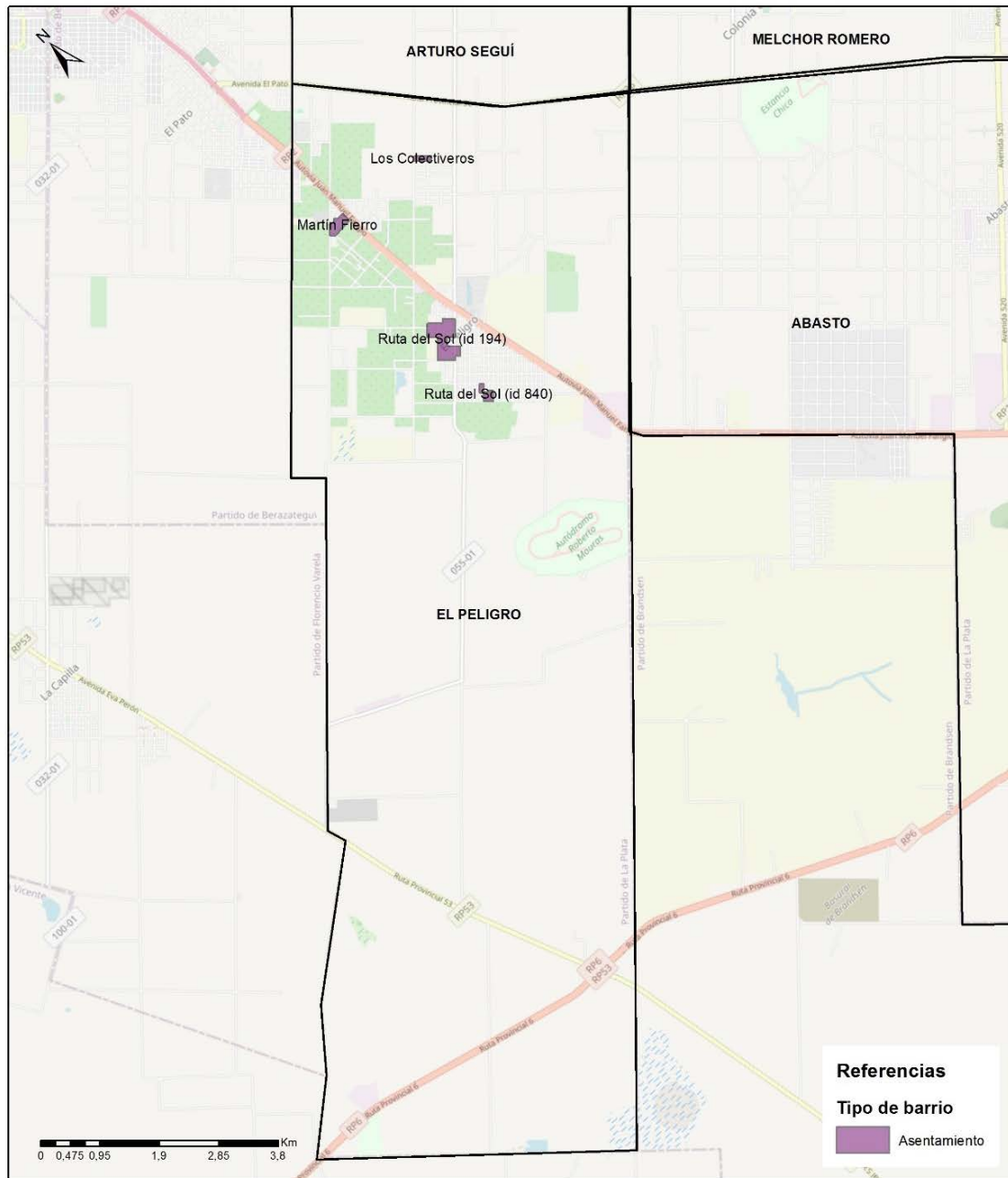
6. Delegación El Peligro

La Delegación El Peligro se ubica en el oeste del Partido de La Plata. En esta Delegación se registraron **4 barrios populares**, todos identificados como asentamientos. A continuación, se muestra la representación cartográfica de la Delegación, con la ubicación de los barrios, diferenciados según su tipo (villa/asentamiento).

Mapa 7



Delegación EL PELIGRO. Barrios Populares según tipo. RENABAP 2018.



Fuente: Elaboración de L. Alzugaray, J. Santa María y M. L. Peiró con base en datos de RENABAP 2018, cartografía de Delegaciones del Partido de La Plata realizada por G. Dambra, H.L. Adriani y S. Báez y capa de OpenStreetMap.

En estos 4 barrios residen casi 360 familias: 11 en “Los Colectiveros”, 40 en “Ruta del Sol” (Id 840), 107 en “Martín Fierro” y 200 en “Ruta del Sol” (Id 194). Estos barrios fueron creados en la década de 1990, a excepción de “Ruta del Sol” que data de 2005; cabe señalar que este último es el único en el que en la mayor parte de los vecinos cuenta con boleto de compra-venta que da cuenta de su situación dominial, mientras que en el resto de los casos no cuentan con ningún documento similar.

En cuanto al servicio de agua en ninguno de los barrios se accede a la red de agua potable, siendo la modalidad predominante para el acceso al agua la extracción de pozo con bomba domiciliaria; el desagüe de inodoros se realiza en todos los casos a pozo ciego/negro u hoyo sin cámara séptica. La conexión a la red eléctrica predominante en todos los casos es irregular (y se realiza a la red de alumbrado público). En lo que hace al uso de combustibles prevalece el uso de gas en garrafa para cocinar, mientras que para calefaccionar usan principalmente energía eléctrica y, en menor medida, leña o carbón. Finalmente, en lo que refiere al nivel de precariedad, uno de los barrios ha sido calificado como levemente precario, dos como precarios, y uno como altamente precario (“Ruta del Sol Id 194”).

Tabla 8: Barrios Populares de la Delegación El Peligro. RENABAP 2018

Nombre del barrio	Cantidad de familias	Año de creación	Situación dominial	Forma en que acceden al agua	Desagüe del inodoro	Tipo de conexión a la red eléctrica	Combustible usado para cocinar	Combustible usado para calefaccionar	Tipo de barrio	Intensidad de la precariedad del barrio
Los Colectiveros	11	1995	La mayoría de los vecinos no tiene título de propiedad, ni boleto de compra-venta, ni ningún otro tipo de documento que dé seguridad en la tenencia	Bomba de agua de pozo domiciliaria	Desagüe sólo a pozo negro/ciego u hoyo	Conexión irregular a la red pública	Gas en garrafa	Sin dato	Asentamiento	Levemente precario
Ruta del Sol (Id Renabap 840)	40	2005	La mayoría de los vecinos cuenta con boleto de compra-venta, pero no tienen título.	Bomba de agua de pozo domiciliaria	Desagüe sólo a pozo negro/ciego u hoyo	Conexión irregular a la red pública	Gas en garrafa	Leña o carbón	Asentamiento	Precario
Martín Fierro	107	1997	La mayoría de los vecinos no tiene título de propiedad, ni boleto de compra-venta, ni ningún otro tipo de documento que dé seguridad en la tenencia	Bomba de agua de pozo domiciliaria	Desagüe sólo a pozo negro/ciego u hoyo	Conexión irregular a la red pública	Gas en garrafa	Energía eléctrica	Asentamiento	Precario
Ruta del Sol (Id Renabap 194)	200	1993	La mayoría de los vecinos no tiene título de propiedad, ni boleto de compra-venta, ni ningún otro tipo de documento que dé seguridad en la tenencia	Bomba de agua de pozo domiciliaria	Desagüe sólo a pozo negro/ciego u hoyo	Conexión irregular a la red pública	Gas en garrafa	Energía eléctrica	Asentamiento	Altamente precario

Fuente: Elaboración propia con base en RENABAP 2018.

7. Delegación El Rincón

La Delegación El Rincón se ubica en el noroeste del Partido de La Plata. En esta Delegación se registraron **3 barrios populares**, todos identificados como asentamientos. A continuación, se muestra la representación cartográfica de la Delegación, con la ubicación de los barrios, diferenciados según su tipo (villa/asentamiento).

Mapa 8



Delegación EL RINCÓN.

Barrios Populares según tipo. RENABAP 2018.



Fuente: Elaboración de L. Alzugaray, J. Santa María y M. L. Peiró con base en datos de RENABAP 2018, cartografía de Delegaciones del Partido de La Plata realizada por G. Dambra, H.L. Adriani y S. Báez y capa de OpenStreetMap.

En estos 3 barrios residen 125 familias: 10 en “El Rincón III”, 57 en “El Rincón II” y 58 en “El Rincón I”. Los tres barrios datan del año 2000. Respecto a la situación dominial prevalece en los tres barrios que la mayoría no dispone de títulos de propiedad, boleto de compra-venta o documento equivalente. Asimismo, en los tres barrios predomina el uso de bombas de extracción domiciliaria como forma de acceso al agua (de pozo) y el desagüe de inodoros es mayormente a pozo ciego/negro u hoyo, sin cámara séptica. En cuanto al servicio eléctrico, los tres se caracterizan por una mayor presencia de conexión formal a la red y medidores domiciliarios. En lo que hace al uso de combustibles, prevalece el uso de gas envasado en garrafa para cocina y de energía eléctrica para calefaccionar. Finalmente, en lo que refiere al nivel de precariedad, los tres barrios han sido calificados como precarios.

Tabla 9: Barrios Populares de la Delegación El Rincón. RENABAP 2018

Nombre del barrio	Cantidad de familias	Año de creación	Situación dominial	Forma en que acceden al agua	Desagüe del inodoro	Tipo de conexión a la red eléctrica	Combustible usado para cocinar	Combustible usado para calefaccionar	Tipo de barrio	Intensidad de la precariedad del barrio
El Rincón III	10	2000	La mayoría de los vecinos no tiene título de propiedad, ni boleto de compra-venta, ni ningún otro tipo de documento que dé seguridad en la tenencia	Bomba de agua de pozo domiciliaria	Desagüe sólo a pozo negro/ciego u hoyo	Conexión formal a la red pública de energía eléctrica con medidores domiciliarios.	Gas en garrafa	Energía eléctrica	Asentamiento	Precario
El Rincón II	57	2000	La mayoría de los vecinos no tiene título de propiedad, ni boleto de compra-venta, ni ningún otro tipo de documento que dé seguridad en la tenencia	Bomba de agua de pozo domiciliaria	Desagüe sólo a pozo negro/ciego u hoyo	Conexión formal a la red pública de energía eléctrica con medidores domiciliarios.	Gas en garrafa	Energía eléctrica	Asentamiento	Precario
El Rincón I	58	2000	La mayoría de los vecinos no tiene título de propiedad, ni boleto de compra-venta, ni ningún otro tipo de documento que dé seguridad en la tenencia	Bomba de agua de pozo domiciliaria	Desagüe sólo a pozo negro/ciego u hoyo	Conexión formal a la red pública de energía eléctrica con medidores domiciliarios.	Gas en garrafa	Energía eléctrica	Asentamiento	Precario

Fuente: Elaboración propia con base en RENABAP 2018.

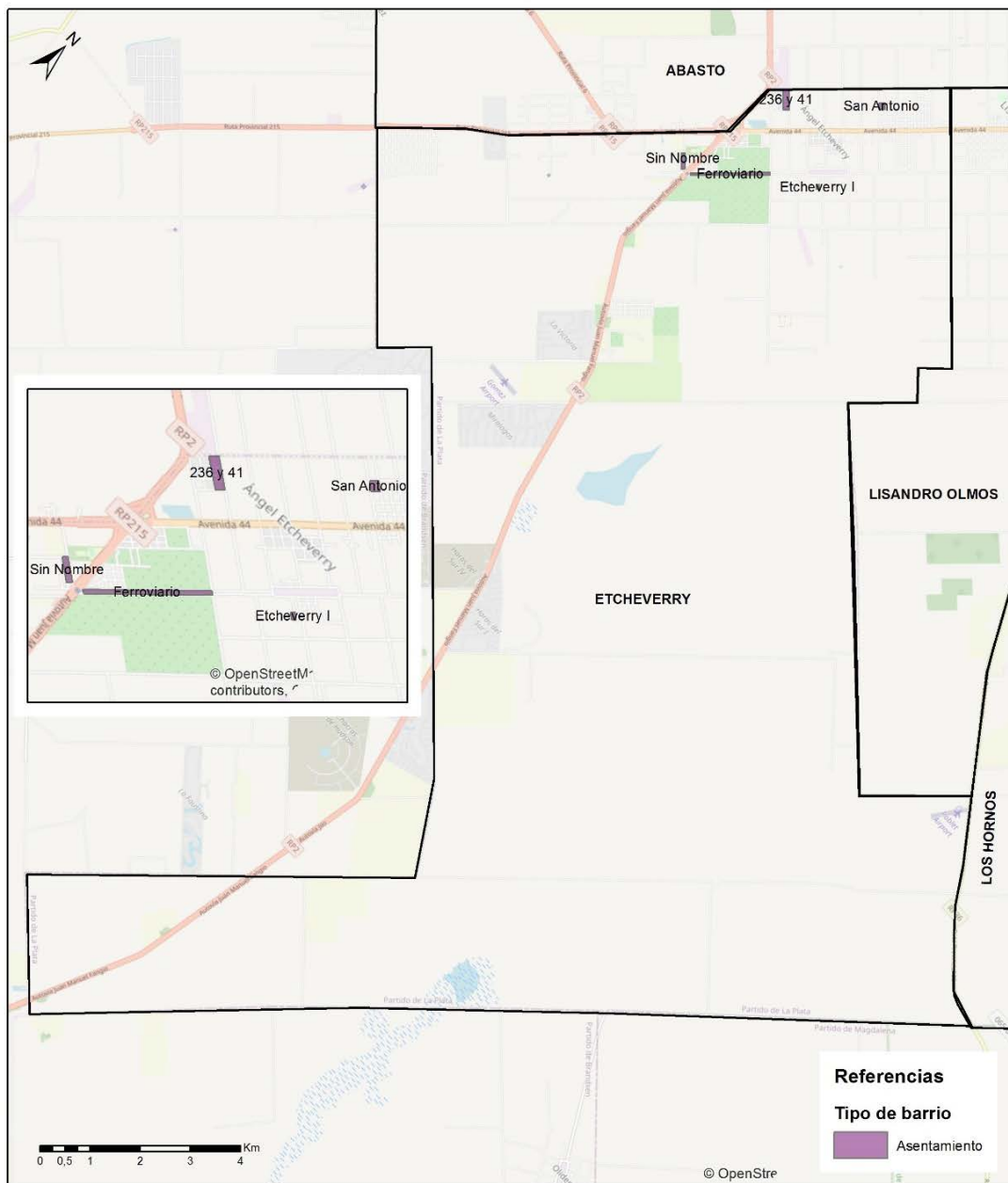
8. Delegación Etcheverry

La Delegación Etcheverry se ubica en el sudoeste del Partido de La Plata. En esta Delegación se registraron **5 barrios populares**, todos identificados como asentamientos. A continuación, se muestra la representación cartográfica de la Delegación, con la ubicación de los barrios, diferenciados según su tipo (villa/asentamiento).

Mapa 9



Delegación ETCHEVERRY. Barrios Populares según tipo. RENABAP 2018.



Fuente: Elaboración de L. Alzugaray, J. Santa María y M. L. Peiró con base en datos de RENABAP 2018, cartografía de Delegaciones del Partido de La Plata realizada por G. Dambra, H.L. Adriani y S. Báez y capa de OpenStreetMap.

En estos 5 barrios residen 277 familias: 14 en “Etcheverry I”, 30 en “San Antonio”, 50 en “236 y 41”, 50 en un barrio sin denominación (ubicado en la zona de 255 y 47) y 133 en “Ferroviario”. Los barrios señalados son en su mayoría relativamente recientes, con una antigüedad menor a los 20 años, a excepción del barrio “San Antonio” cuyo origen es anterior, ya que data de 1985.

En estos barrios la mayor parte de las familias no posee título de propiedad o boleto de compra-venta que dé cuenta de su situación dominial. En cuanto a la provisión de servicio de agua, los barrios presentan situaciones diversas entre las que se incluye la conexión formal a agua corriente del barrio “Ferroviario”, la extracción de agua de pozo con bombas domiciliarias (que predomina en el barrio “236 y 41” y en el ubicado en la zona de 255 y 47) y conexiones irregulares a la red pública, como en “San Antonio” y “Etcheverry I”. En cuanto al tipo de desagüe de inodoro, la situación es más homogénea, ya que en todos los barrios predomina la modalidad de desagüe a pozo negro/ciego y hoyo sin cámara séptica. Similar es la situación con relación a la conexión a la red eléctrica, ya que en todos prevalece la conexión irregular a la red de alumbrado público. En cuanto al tipo de combustible utilizado por las familias para cocinar, en todos los casos se utiliza mayoritariamente el gas envasado en garrafas; mientras que en el utilizado para calefaccionar se destaca el uso de energía eléctrica y, en menor medida, leña o carbón. Finalmente, en lo que refiere al nivel de precariedad, dos de los barrios han sido calificados como levemente precarios y los otros tres como precarios.

Tabla 10: Barrios Populares de la Delegación Etcheverry. RENABAP 2018

Nom- bre del barrio	Canti- dad de familias	Año de creación	Situación dominial	Forma en que acceden al agua	Desagüe del ino- doro	Tipo de conexión a la red eléctrica	Combus- tible usa- do para cocinar	Combustible usado para calefaccio- nar	Tipo de barrio	Intensidad de la preca- riedad del barrio
Etche- verry I	14	2000	La mayoría de los vecinos no tiene título de propiedad, ni boleto de compra-venta, ni ningún otro tipo de documento que dé seguridad en la tenencia	Conexión irregular a la red pública de agua corriente	Desagüe sólo a pozo negro/ciego u hoyo	Conexión irregular a la red pública	Gas en garrafa	Energía eléctrica	Asentamiento	Levemente precario
San Antonio	30	1985	La mayoría de los vecinos no tiene título de propiedad, ni boleto de compra-venta, ni ningún otro tipo de documento que dé seguridad en la tenencia	Conexión irregular a la red pública de agua corriente	Desagüe sólo a pozo negro/ciego u hoyo	Conexión irregular a la red pública	Gas en garrafa	Energía eléctrica	Asentamiento	Precario

236 y 41	50	2007	La mayoría de los vecinos no tiene título de propiedad, ni boleto de compra-venta, ni ningún otro tipo de documento que dé seguridad en la tenencia	Bomba de agua de pozo domiciliaria	Desagüe sólo a pozo negro/ciego u hoyo	Conexión irregular a la red pública	Gas en garrafa	Leña o carbón	Asentamiento	Precario
Sin Nombre	50	2012	La mayoría de los vecinos no tiene título de propiedad, ni boleto de compra-venta, ni ningún otro tipo de documento que dé seguridad en la tenencia	Bomba de agua de pozo domiciliaria	Desagüe sólo a pozo negro/ciego u hoyo	Conexión irregular a la red pública	Gas en garrafa	Energía eléctrica	Asentamiento	Levemente precario
Ferroviano	133	2003	La mayoría de los vecinos no tiene título de propiedad, ni boleto de compra-venta, ni ningún otro tipo de documento que dé seguridad en la tenencia	Conexión formal al agua corriente de red pública	Desagüe sólo a pozo negro/ciego u hoyo	Conexión irregular a la red pública	Gas en garrafa	Leña o carbón	Asentamiento	Precario

Fuente: Elaboración propia con base en RENABAP 2018.

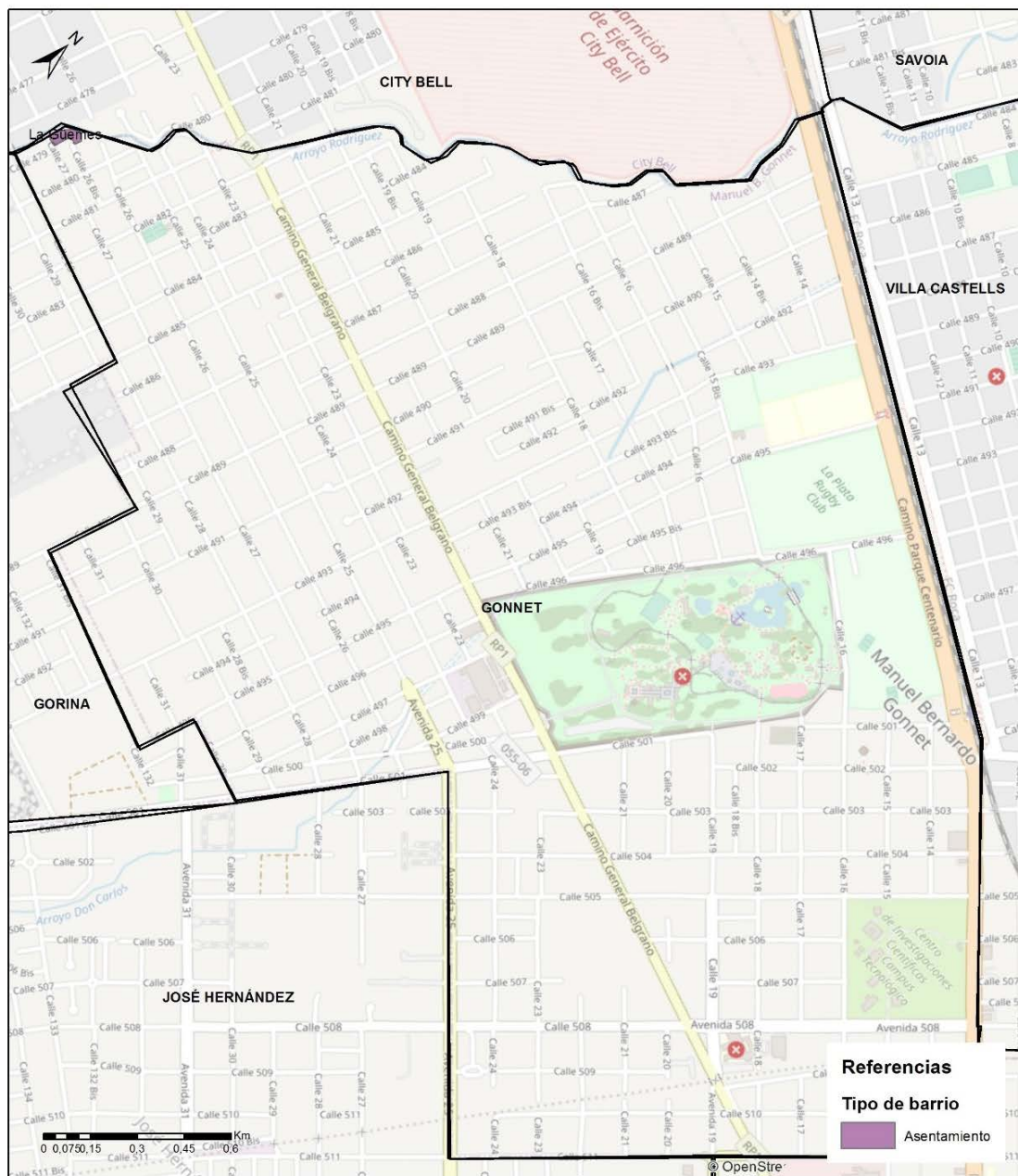
9. Delegación Manuel B. Gonnet

La Delegación Gonnet se ubica en el noroeste del Partido de La Plata. En esta Delegación se registró **un único barrio popular**, identificado como asentamiento. A continuación, se muestra la representación cartográfica de la Delegación, con la ubicación del barrio, según su tipo (villa/asentamiento).

Mapa 10



Delegación MANUEL B. GONNET. Barrios Populares según tipo. RENABAP 2018.



Fuente: Elaboración de L. Alzugaray, J. Santa María y M. L. Peiró con base en datos de RENABAP 2018, cartografía de Delegaciones del Partido de La Plata realizada por G. Dambra, H.L. Adriani y S. Báez y capa de OpenStreetMap.

En este barrio residen 20 familias. Su creación data del año 1975, la mayoría de los vecinos no posee título de propiedad, boleto de compra-venta u otro documento que dé cuenta de su situación dominial. La forma de acceso al agua de estas familias es principalmente mediante conexión irregular a la red pública, mientras que los desagües de inodoro son a pozo ciego/negro sin cámara séptica. También es irregular la modalidad de acceso al servicio de energía eléctrica -con conexión directa a la red de alumbrado público-. En lo que hace a los combustibles utilizados para cocinar, hay una predominancia del gas en garrafa, mientras que para calefaccionar prevalece la energía eléctrica. Finalmente, en lo que refiere al nivel de precariedad el barrio fue calificado como precario.

Tabla 11: Barrios Populares de la Delegación Gonnet. RENABAP 2018

Nombre del barrio	Cantidad de familias	Año de creación	Situación dominial	Forma en que acceden al agua	Desagüe del inodoro	Tipo de conexión a la red eléctrica	Combustible usado para cocinar	Combustible usado para calefaccionar	Tipo de barrio	Intensidad de la precariedad del barrio
La Güemes	20	1975	La mayoría de los vecinos no tiene título de propiedad, ni boleto de compra-venta, ni ningún otro tipo de documento que dé seguridad en la tenencia	Conexión irregular a la red pública de agua corriente	Desagüe sólo a pozo negro/ciego u hoyo	Conexión irregular a la red pública	Gas en garrafa	Energía eléctrica	Asentamiento	Precario

Fuente: Elaboración propia con base en RENABAP 2018.

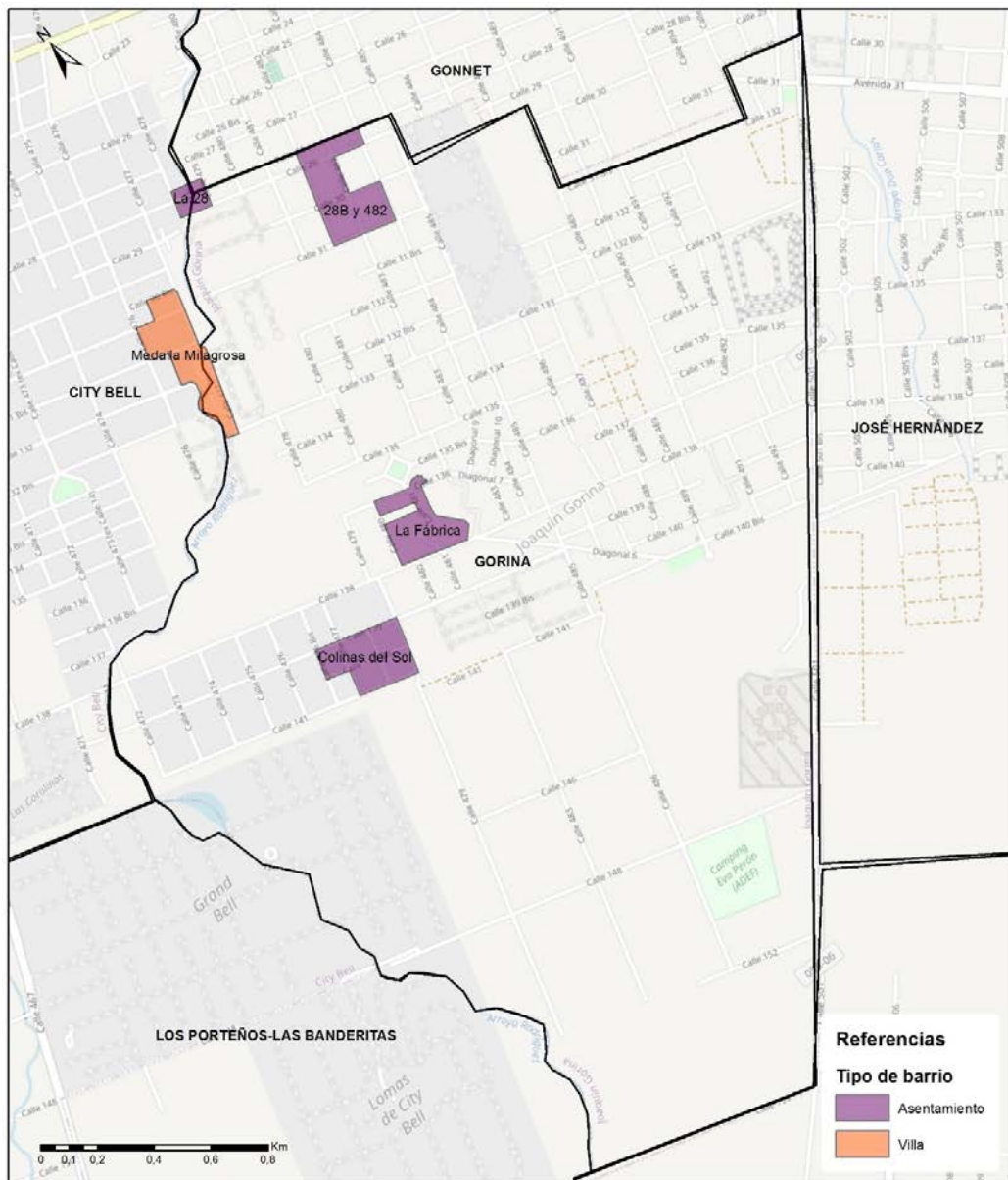
10. Delegación Gorina

La Delegación Gorina se ubica en el noroeste del Partido de La Plata. En esta Delegación se registraron **5 barrios populares**, cuatro identificados como asentamientos y uno como villa (“Medalla Milagrosa”). A continuación, se muestra la representación cartográfica de la Delegación, con la ubicación de los barrios, diferenciados según su tipo (villa/asentamiento).

Mapa 11



Delegación GORINA. Barrios Populares según tipo. RENABAP 2018.



Fuente: Elaboración de L. Alzugaray, J. Santa María y M. L. Peiró con base en datos de RENABAP 2018, cartografía de Delegaciones del Partido de La Plata realizada por G. Dambra, H.L. Adriani y S. Báez y capa de OpenStreetMap.

En estos 5 barrios residen cerca de 550 familias: 30 en “La 28”, 60 en “28b y 482”, 135 en “Medalla Milagrosa”, 137 en “Colinas del Sol” y 185 en “La Fábrica”. Respecto al momento de su conformación presentan bastante heterogeneidad ya que hay barrios que fueron creados a mediados de 1960 y 1970, pero también otros conformados hacia mediados de los noventa y en el año 2000. Según se ha registrado, en estos barrios la mayoría de las familias no cuenta con título, boleto de compra-venta o algún otro documento que dé cuenta de su situación dominial.

En cuanto al acceso a servicios, si bien en “Colinas del Sol” y “La Fábrica” la mayoría de las familias cuenta con conexión formal de agua a la red pública, no es ésta la situación en los otros barrios donde predominan las conexiones irregulares; en lo que hace a la modalidad de eliminación de excretas, si bien en todos prevalece la existencia de pozo ciego/ negro, en dos de ellos las familias cuentan en mayor medida con cámara séptica. En relación con el servicio de electricidad los barrios tienen preponderantemente conexiones eléctricas irregulares al alumbrado público, a excepción del barrio conocido como “La 28”, en el que hay mayor presencia de conexiones formales con medidores domiciliarios. Respecto al combustible utilizado para cocinar y calefaccionar todos los barrios presentan situaciones similares, con predominancia de uso del gas y energía eléctrica respectivamente. Finalmente, en lo que refiere al nivel de precariedad, uno de los barrios ha sido calificado como levemente precario, dos como precarios, mientras que para los dos restantes no se cuenta con información sobre este indicador.

Tabla 12: Barrios Populares de la Delegación Gorina. RENABAP 2018

Nombre del barrio	Cantidad de familias	Año de creación	Situación dominial	Forma en que acceden al agua	Desagüe del inodoro	Tipo de conexión a la red eléctrica	Combustible usado para cocinar	Combustible usado para calefaccionar	Tipo de barrio	Intensidad de la precariedad del barrio
La 28	30	1985	La mayoría de los vecinos no tiene título de propiedad, ni boleto de compra-venta, ni ningún otro tipo de documento que dé seguridad en la tenencia	Conexión irregular a la red pública de agua corriente	Desagüe a cámara séptica y pozo ciego	Conexión formal a la red pública de energía eléctrica con medidores domiciliarios.	Gas en garrafa	Energía eléctrica	Asentamiento	Levemente precario
28B y 482	60	1995	La mayoría de los vecinos no tiene título de propiedad, ni boleto de compra-venta, ni ningún otro tipo de documento que dé seguridad en la tenencia	Conexión irregular a la red pública de agua corriente	Desagüe a cámara séptica y pozo ciego	Conexión irregular a la red pública	Gas en garrafa	Energía eléctrica	Asentamiento	Precario

Medalla Milagrosa	135	1975	La mayoría de los vecinos no tiene título de propiedad, ni boleto de compra-venta, ni ningún otro tipo de documento que dé seguridad en la tenencia	Conexión irregular a la red pública de agua corriente	Desagüe sólo a pozo negro/ciego u hoyo	Conexión irregular a la red pública	Gas en garrafa	Energía eléctrica	Villa	Precario
Colinas del Sol	137	2000	La mayoría de los vecinos no tiene título de propiedad, ni boleto de compra-venta, ni ningún otro tipo de documento que dé seguridad en la tenencia	Conexión formal al agua corriente de red pública	Desagüe sólo a pozo negro/ciego u hoyo	Conexión irregular a la red pública	Gas en garrafa	Sin dato	Asentamiento	Sin dato
La Fábrica	185	1965	La mayoría de los vecinos no tiene título de propiedad, ni boleto de compra-venta, ni ningún otro tipo de documento que dé seguridad en la tenencia	Conexión formal al agua corriente de red pública	Desagüe sólo a pozo negro/ciego u hoyo	Conexión irregular a la red pública	Gas en garrafa	Energía eléctrica	Asentamiento	Sin dato

Fuente: Elaboración propia con base en RENABAP 2018.

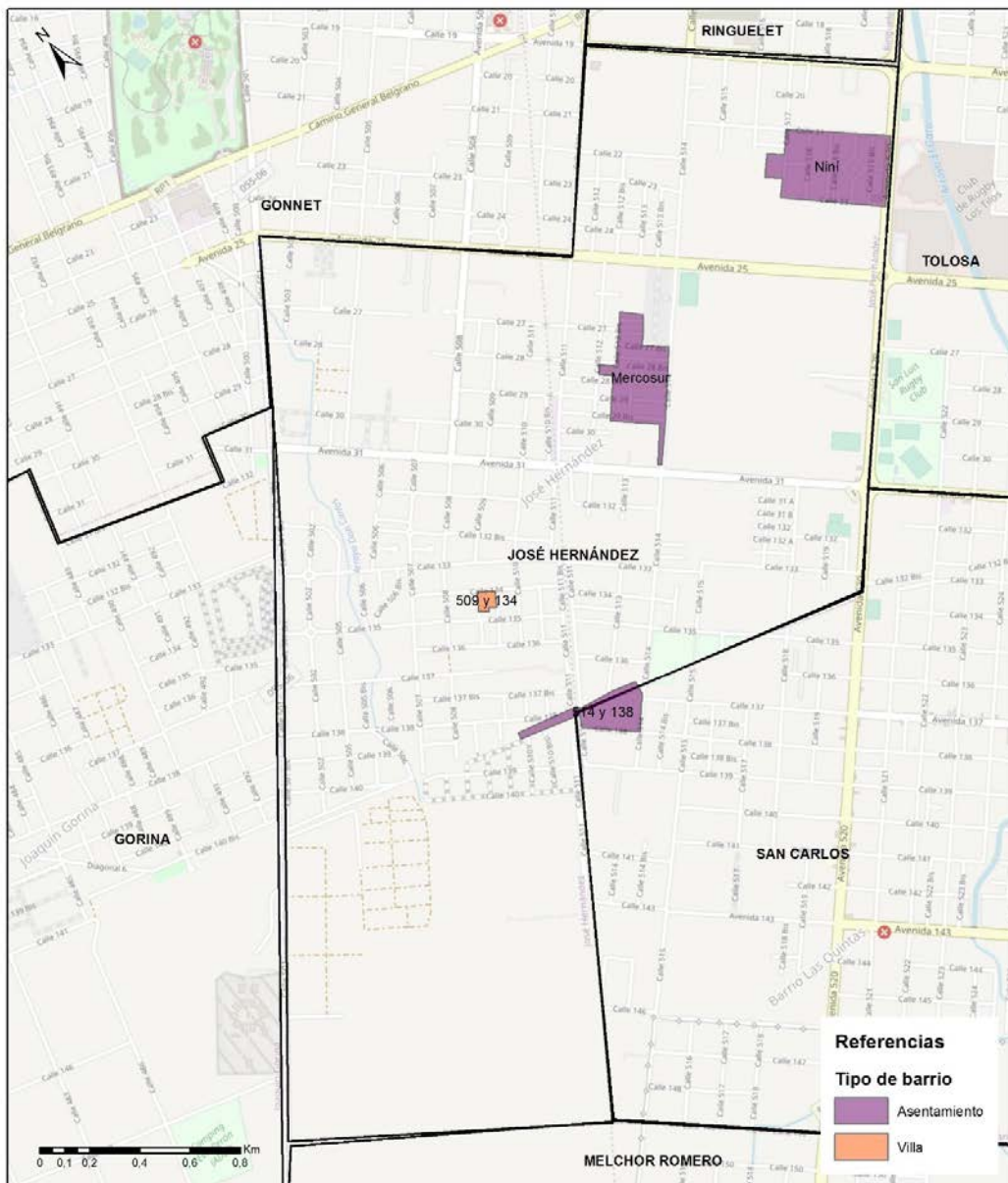
11. Delegación José Hernández

La Delegación Hernández se ubica en el noroeste del Partido de La Plata. En esta Delegación se registraron **4 barrios populares**, 3 de los cuales han sido identificados como asentamientos y el restante como villa (“509 y 134”). A continuación, se muestra la representación cartográfica de la Delegación, con la ubicación de los barrios, diferenciados según su tipo (villa/asentamiento).

Mapa 12



Delegación JOSÉ HERNÁNDEZ. Barrios Populares según tipo. RENABAP 2018.



Fuente: Elaboración de L. Alzugaray, J. Santa María y M. L. Peiró con base en datos de RENABAP 2018, cartografía de Delegaciones del Partido de La Plata realizada por G. Dambra, H.L. Adriani y S. Báez y capa de OpenStreetMap.

En estos 4 barrios residen cerca de 790 familias: 55 en “509 y 134”, 59 en “514 y 138”, 325 en “Mercosur” y 348 en “Nini”. En todos los casos predomina la falta de título de propiedad, boleto de compra-venta u otro documento que dé cuenta de la situación en torno a la vivienda. Si bien de dos de ellos no se ha podido recabar datos de antigüedad, los restantes datan de entre 40 y 50 años aproximadamente.

En cuanto al acceso al agua, la situación que predomina es la conexión irregular a red pública, a excepción del barrio “Nini”, en el que hay una cobertura parcial de la red; en lo que hace a desagües de inodoro en los cuatro barrios la mayor parte de las familias lo hace a pozo negro/ciego y hoyo sin cámara séptica. También prevalece en todos los barrios la conexión irregular a la red de alumbrado público. Tampoco presenta heterogeneidades entre barrios la información relativa al combustible utilizado para cocinar (gas envasado en garrafa) y para calefaccionar (energía eléctrica). Finalmente, en lo que refiere al nivel de precariedad, uno de los barrios ha sido calificado como levemente precario, otro como precario, mientras que en los dos casos restantes no se cuenta con información sobre este indicador.

Tabla 13: Barrios Populares de la Delegación Hernández. RENABAP 2018

Nombre del barrio	Cantidad de familias	Año de creación	Situación dominial	Forma en que acceden al agua	Desagüe del inodoro	Tipo de conexión a la red eléctrica	Combustible usado para cocinar	Combustible usado para calefaccionar	Tipo de barrio	Intensidad de la precariedad del barrio
509 y 134	55	Sin dato	La mayoría de los vecinos no tiene título de propiedad, ni boleto de compra-venta, ni ningún otro tipo de documento que dé seguridad en la tenencia	Conexión irregular a la red pública de agua corriente	Desagüe sólo a pozo negro/ciego u hoyo	Conexión irregular a la red pública	Gas en garrafa	Sin dato	Villa	Sin dato
514 y 138	59	1980	La mayoría de los vecinos no tiene título de propiedad, ni boleto de compra-venta, ni ningún otro tipo de documento que dé seguridad en la tenencia	Conexión irregular a la red pública de agua corriente	Desagüe sólo a pozo negro/ciego u hoyo	Conexión irregular a la red pública	Gas en garrafa	Energía eléctrica	Asentamiento	Precario
Mercosur	325	1973	La mayoría de los vecinos no tiene título de propiedad, ni boleto de compra-venta, ni ningún otro tipo de documento que dé seguridad en la tenencia	Conexión irregular a la red pública de agua corriente	Desagüe sólo a pozo negro/ciego u hoyo	Conexión irregular a la red pública	Gas en garrafa	Energía eléctrica	Asentamiento	Levemente precario

Niní	348	Sin dato	La mayoría de los vecinos no tiene título de propiedad, ni boleto de compra-venta, ni ningún otro tipo de documento que dé seguridad en la tenencia	Cobertura Parcial (RPPVAP)	Desagüe sólo a pozo negro/ciego u hoyo	Conexión irregular a la red pública	Gas en garrafa	Sin dato	Asentamiento	Sin dato
-------------	-----	----------	---	----------------------------	--	-------------------------------------	----------------	----------	--------------	----------

Fuente: Elaboración propia con base en RENABAP 2018.

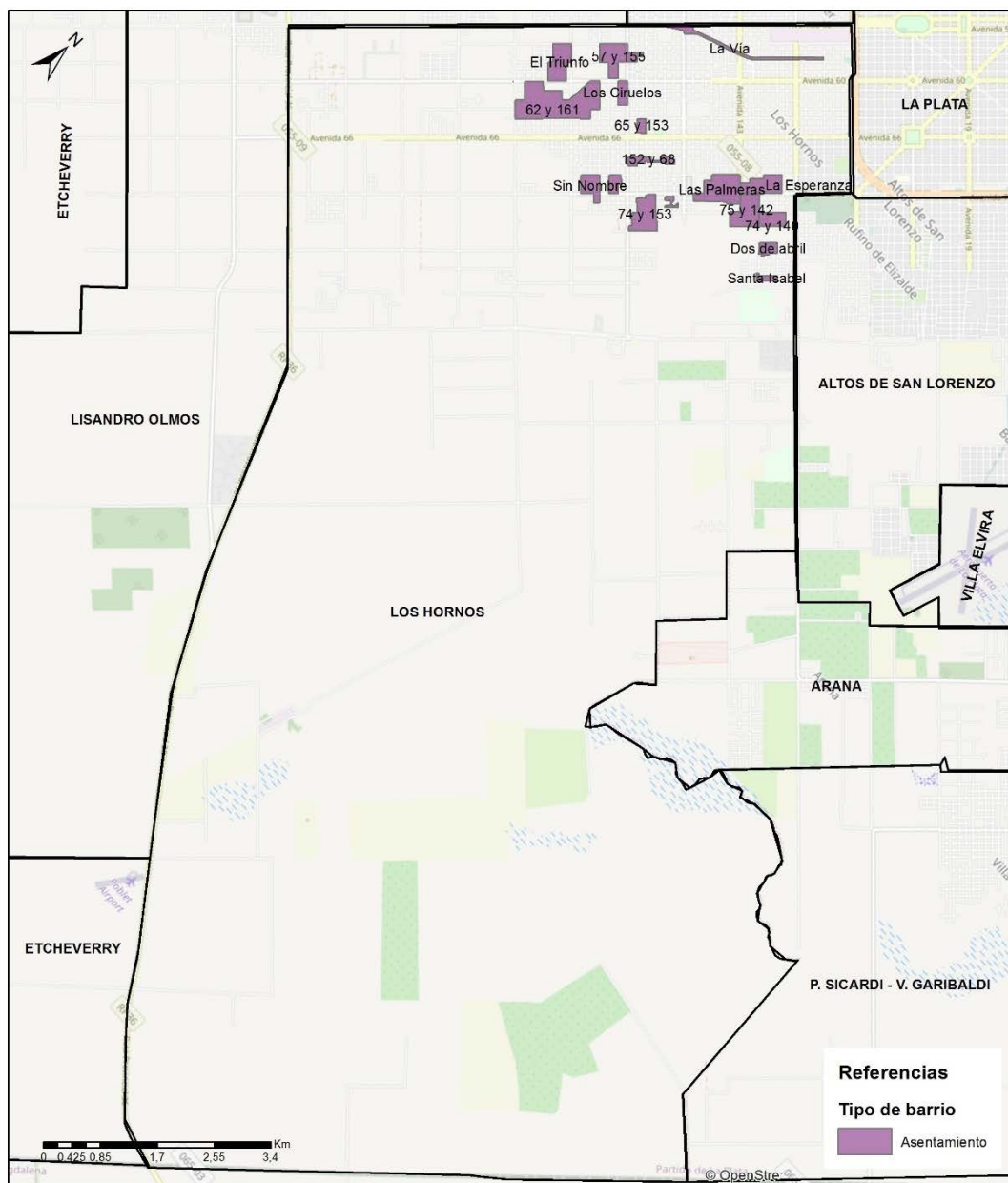
12. Delegación Los Hornos

La Delegación Los Hornos se ubica en el sudoeste del Partido de La Plata. En esta Delegación se registraron **16 barrios populares**, todos identificados como asentamientos. A continuación, se muestra la representación cartográfica de la Delegación, con la ubicación de los barrios, diferenciados según su tipo (villa/asentamiento).

Mapa 13



Delegación LOS HORNOS. Barrios Populares según tipo. RENABAP 2018.



Fuente: Elaboración de L. Alzugaray, J. Santa María y M. L. Peiró con base en datos de RENABAP 2018, cartografía de Delegaciones del Partido de La Plata realizada por G. Dambra, H.L. Adriani y S. Báez y capa de OpenStreetMap.

En estos 16 barrios residen aproximadamente 4300 familias (véase tabla 14 para información detallada sobre la cantidad de familias en cada barrio, están ordenadas de menor a mayor). A excepción de dos (“La Vía” y “57 y 155”), la mayoría de ellos se conformaron en los últimos 25 años, siendo el más reciente “Los Ciruelos”, creado en 2013.

A excepción del barrio “El Triunfo”, en el que la mayoría de los vecinos cuenta con un boleto de compra-venta, en el resto de los barrios tiene predominancia una situación dominial más irregular, ya que la mayor parte de las familias que los habitan no cuentan con ningún tipo de documento que dé seguridad respecto de la tenencia de la vivienda.

En el acceso a servicios también predominan las situaciones irregulares. En lo que hace a la provisión de agua, la mayor parte de los barrios presenta conexión irregular a la red, siendo excepcional nuevamente la situación del barrio “El Triunfo”, en el que sobresale la conexión formal a la red; respecto al desagüe de inodoro, en la mayoría de las viviendas de los barrios es a pozo ciego/negro, siendo mayoritario en apenas poco más de un tercio de ellos la presencia de pozos con cámaras sépticas.

El acceso al servicio de energía eléctrica se caracteriza por la irregularidad en las conexiones (a la red de alumbrado público) que está presente en la mayor parte de las viviendas de cada barrio, salvo el barrio “65 y 153”, en el que predomina la conexión formal con medidores domiciliarios. Por otra parte, a excepción del barrio “57 y 155”, en el que la mayoría de las viviendas cuenta con conexión a gas natural de red pública, el combustible utilizado para cocinar es principalmente el gas en garrafa. En la totalidad de los barrios prevalece el uso de energía eléctrica para calefaccionar. Finalmente, en lo que refiere al nivel de precariedad, dos de los barrios han sido calificados como levemente precarios, siete como precarios y, en los siete casos restantes, no se cuenta con información sobre este indicador.

Tabla 14: Barrios Populares de la Delegación Los Hornos. RENABAP 2018

Nombre del barrio	Cantidad de familias	Año de creación	Situación dominial	Forma en que acceden al agua	Desagüe del inodoro	Tipo de conexión a la red eléctrica	Combustible usado para cocinar	Combustible usado para calefaccionar	Tipo de barrio	Intensidad de la precariedad del barrio
75Bis y 150	60	2000	La mayoría de los vecinos no tiene título de propiedad, ni boleto de compra-venta, ni ningún otro tipo de documento que dé seguridad en la tenencia	Sin conexión formal al agua corriente de red pública (RPPVAP)	Desagüe sólo a pozo negro/ciego u hoyo	Conexión irregular a la red pública	Gas en garrafa	Sin dato	Asentamiento	Sin dato

Santa Isabel	67	2005	La mayoría de los vecinos no tiene título de propiedad, ni boleto de compra-venta, ni ningún otro tipo de documento que dé seguridad en la tenencia	Conexión irregular a la red pública de agua corriente	Desagüe sólo a pozo negro/ciego u hoyo	Conexión irregular a la red pública	Gas en garrafa	Energía eléctrica	Asentamiento	Precario
Los Ciruelos	85	2013	La mayoría de los vecinos no tiene título de propiedad, ni boleto de compra-venta, ni ningún otro tipo de documento que dé seguridad en la tenencia	Conexión irregular a la red pública de agua corriente	Desagüe sólo a pozo negro/ciego u hoyo	Conexión irregular a la red pública	Gas en garrafa	Energía eléctrica	Asentamiento	Levemente precario
65 y 153	100	Sin dato	La mayoría de los vecinos no tiene título de propiedad, ni boleto de compra-venta, ni ningún otro tipo de documento que dé seguridad en la tenencia	Conexión irregular a la red pública de agua corriente	Desagüe a cámara séptica y pozo ciego	Conexión formal a la red pública de energía eléctrica con medidores domiciliarios.	Gas en garrafa	Sin dato	Asentamiento	Sin dato
152 y 68	121	Sin dato	La mayoría de los vecinos no tiene título de propiedad, ni boleto de compra-venta, ni ningún otro tipo de documento que dé seguridad en la tenencia	Conexión irregular a la red pública de agua corriente	Desagüe sólo a pozo negro/ciego u hoyo	Conexión irregular a la red pública	Gas en garrafa	Sin dato	Asentamiento	Sin dato
74 y 140	130	2013	La mayoría de los vecinos no tiene título de propiedad, ni boleto de compra-venta, ni ningún otro tipo de documento que dé seguridad en la tenencia	Conexión irregular a la red pública de agua corriente	Desagüe a cámara séptica y pozo ciego	Conexión irregular a la red pública	Gas en garrafa	Sin dato	Asentamiento	Sin dato
Dos de abril	148	2005	La mayoría de los vecinos no tiene título de propiedad, ni boleto de compra-venta, ni ningún otro tipo de documento que dé seguridad en la tenencia	Conexión irregular a la red pública de agua corriente	Desagüe a cámara séptica y pozo ciego	Conexión irregular a la red pública	Gas en garrafa	Energía eléctrica	Asentamiento	Precario

SN XII //	190	2000	La mayoría de los vecinos no tiene título de propiedad, ni boleto de compra-venta, ni ningún otro tipo de documento que dé seguridad en la tenencia	Conexión irregular a la red pública de agua corriente	Desagüe a cámara séptica y pozo ciego	Conexión irregular a la red pública	Gas en garrafa	Leña o carbón	Asentamiento	Levemente precario
La Esperanza	200	1994	La mayoría de los vecinos no tiene título de propiedad, ni boleto de compra-venta, ni ningún otro tipo de documento que dé seguridad en la tenencia	Conexión irregular a la red pública de agua corriente	Desagüe sólo a pozo negro/ciego u hoyo	Conexión irregular a la red pública	Gas en garrafa	Energía eléctrica	Asentamiento	Precario
El Triunfo	242	2000	La mayoría de los vecinos cuenta con boleto de compra-venta, pero no tienen título.	Conexión formal al agua corriente de red pública	Desagüe sólo a pozo negro/ciego u hoyo	Conexión irregular a la red pública	Gas en garrafa	Energía eléctrica	Asentamiento	Precario
75 y 142	250	Sin dato	La mayoría de los vecinos no tiene título de propiedad, ni boleto de compra-venta, ni ningún otro tipo de documento que dé seguridad en la tenencia	Conexión irregular a la red pública de agua corriente	Desagüe sólo a pozo negro/ciego u hoyo	Conexión irregular a la red pública	Gas en garrafa	Sin dato	Asentamiento	Sin dato
57 y 155	300	1975	La mayoría de los vecinos no tiene título de propiedad, ni boleto de compra-venta, ni ningún otro tipo de documento que dé seguridad en la tenencia	Conexión irregular a la red pública de agua corriente	Desagüe a cámara séptica y pozo ciego	Conexión irregular a la red pública	Conexión formal al gas natural de red pública	Energía eléctrica	Asentamiento	Precario
La Vía	350	1984	La mayoría de los vecinos no tiene título de propiedad, ni boleto de compra-venta, ni ningún otro tipo de documento que dé seguridad en la tenencia	Conexión irregular a la red pública de agua corriente	Desagüe sólo a pozo negro/ciego u hoyo	Conexión irregular a la red pública	Gas en garrafa	Sin dato	Asentamiento	Sin dato
74 y 153	570	1998	La mayoría de los vecinos no tiene título de propiedad, ni boleto de compra-venta, ni ningún otro tipo de documento que dé seguridad en la tenencia	Conexión irregular a la red pública de agua corriente	Desagüe sólo a pozo negro/ciego u hoyo	Conexión irregular a la red pública	Gas en garrafa	Sin dato	Asentamiento	Sin dato

Las Palmeras	670	2006	La mayoría de los vecinos no tiene título de propiedad, ni boleto de compra-venta, ni ningún otro tipo de documento que dé seguridad en la tenencia	Conexión irregular a la red pública de agua corriente	Desagüe sólo a pozo negro/ciego u hoyo	Conexión irregular a la red pública	Gas en garrafa	Energía eléctrica	Asentamiento	Precario
62 y 161	820	1999	La mayoría de los vecinos no tiene título de propiedad, ni boleto de compra-venta, ni ningún otro tipo de documento que dé seguridad en la tenencia	Conexión irregular a la red pública de agua corriente	Desagüe sólo a pozo negro/ciego u hoyo	Conexión irregular a la red pública	Gas en garrafa	Energía eléctrica	Asentamiento	Precario

Fuente: Elaboración propia con base en RENABAP 2018.

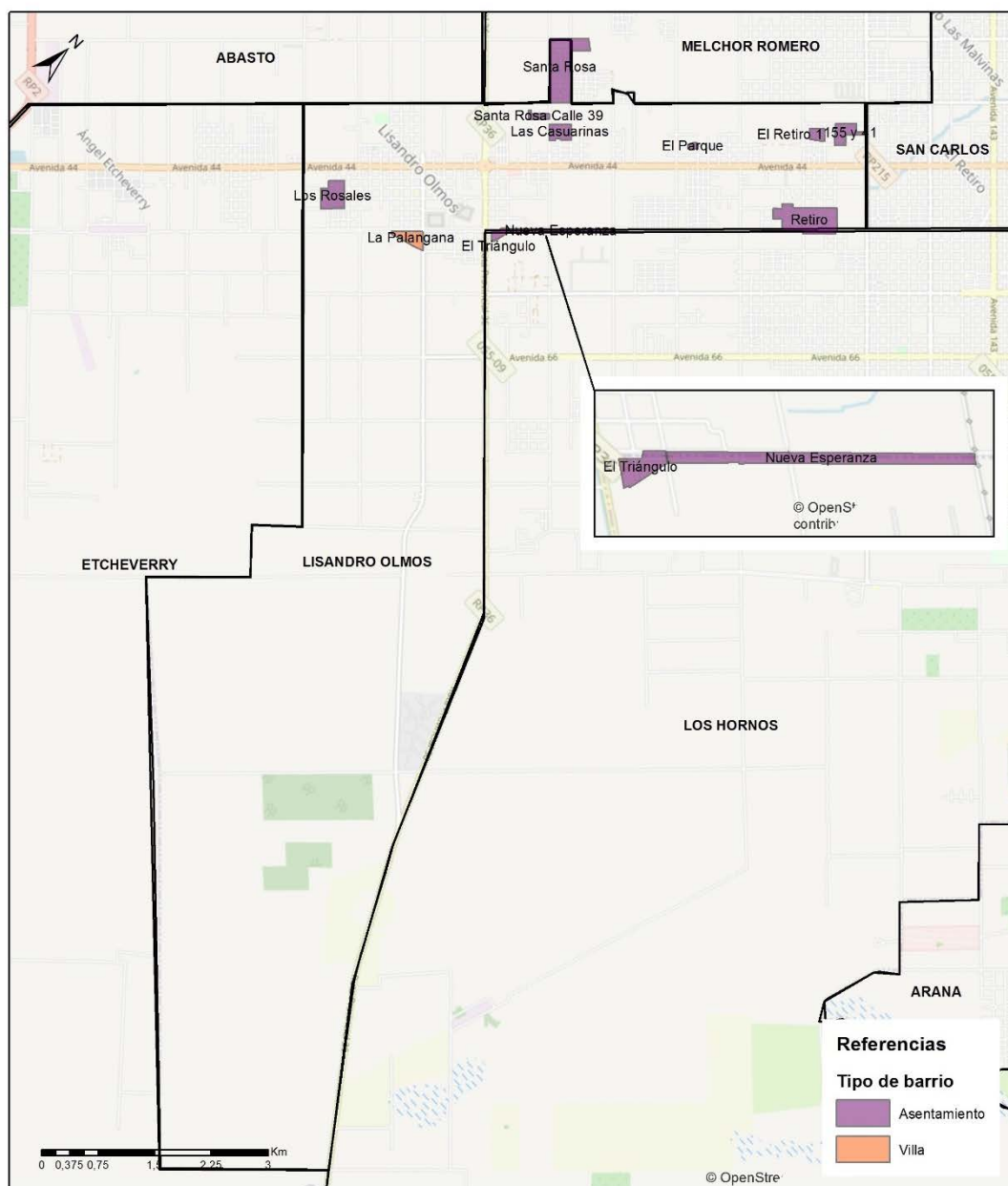
13. Delegación Lisandro Olmos

La Delegación Lisandro Olmos se encuentra en el oeste del Partido de La Plata. En esta Delegación se registraron **11 barrios populares**, 10 identificados como asentamientos y uno como villa (“La Palangana”). A continuación, se muestra la representación cartográfica de la Delegación, con la ubicación de los barrios, diferenciados según su tipo (villa/asentamiento).

Mapa 14



Delegación LISANDRO OLMOS. Barrios Populares según tipo. RENABAP 2018.



Fuente: Elaboración de L. Alzugaray, J. Santa María y M. L. Peiró con base en datos de RENABAP 2018, cartografía de Delegaciones del Partido de La Plata realizada por G. Dambra, H.L. Adriani y S. Báez y capa de OpenStreetMap.

En estos 11 barrios residen aproximadamente 1425 familias (véase tabla 15 para información detallada sobre la cantidad de familias en cada barrio, ordenadas de menor a mayor). En la mayoría de los casos, los habitantes no poseen título de propiedad ni boleto de compra-venta u otro documento que dé cuenta de la situación dominial. La mayor parte de los barrios son relativamente nuevos, tienen menos de 25 años de creación, siendo el más reciente “El Triángulo”, conformado en 2007; sin embargo, también se encuentran algunos barrios de más larga data como “Las Casuarinas”, creado en 1965, que es el único en el que los habitantes cuentan mayormente con boleto de compra-venta.

En cuanto a la provisión de servicios, el acceso al agua en estos barrios presenta algunas heterogeneidades, encontrándose una mayor cantidad de barrios en los que predomina la conexión irregular o no formal, hallándose también barrios en los que sus habitantes acceden en su mayoría a través de conexiones formales a la red pública, con bombas de agua de pozo comunitarias o bien por cobertura parcial. En lo que hace a la modalidad de desagüe de inodoro la situación es más homogénea, ya que en todos los barrios predomina el uso de pozo negro/ciego u hoyo, referenciándose sólo en uno la presencia de cámara séptica en la mayor parte de las viviendas. Tampoco difieren mucho entre sí en lo que hace al tipo de conexión eléctrica, ya que en todos prima la conexión irregular a la red de alumbrado público. En cuanto al uso de combustibles para cocinar, en todos los casos predomina el uso de gas en garrafas, pero la situación es diferente en lo referido al modo de calefaccionar, ya que, si bien la mayoría utiliza energía eléctrica, en algunos barrios se recurre también para ello al gas en garrafa o a la leña/carbón. Finalmente, en lo que refiere al nivel de precariedad, uno de los barrios ha sido calificado como levemente precario, cinco como precarios, mientras que para el resto de los barrios no se cuenta con información sobre este indicador.

Tabla 15: Barrios Populares de la Delegación Olmos. RENABAP 2018

Nombre del barrio	Cantidad de familias	Año de creación	Situación dominial	Forma en que acceden al agua	Desagüe del inodoro	Tipo de conexión a la red eléctrica	Combustible usado para cocinar	Combustible usado para calefaccionar	Tipo de barrio	Intensidad de la precariedad del barrio
El Parque	12	2006	La mayoría de los vecinos no tiene título de propiedad, ni boleto de compra-venta, ni ningún otro tipo de documento que dé seguridad en la tenencia	Conexión formal al agua corriente de red pública	Desagüe sólo a pozo negro/ciego u hoyo	Conexión irregular a la red pública	Gas en garrafa	Energía eléctrica	Asentamiento	Precario

Santa Rosa Calle 39	20	2003	La mayoría de los vecinos no tiene título de propiedad, ni boleto de compra-venta, ni ningún otro tipo de documento que dé seguridad en la tenencia	Conexión irregular a la red pública de agua corriente	Desagüe sólo a pozo negro/ciego u hoyo	Conexión irregular a la red pública	Gas en garrafa	Energía eléctrica	Asentamiento	Precario
El Retiro 1	50	1980	La mayoría de los vecinos no tiene título de propiedad, ni boleto de compra-venta, ni ningún otro tipo de documento que dé seguridad en la tenencia	Conexión irregular a la red pública de agua corriente	Desagüe sólo a pozo negro/ciego u hoyo	Conexión irregular a la red pública	Gas en garrafa	Energía eléctrica	Asentamiento	Levemente precario
Nueva Esperanza	60	2000	La mayoría de los vecinos no tiene título de propiedad, ni boleto de compra-venta, ni ningún otro tipo de documento que dé seguridad en la tenencia	Bomba de agua de pozo comunitaria	Desagüe sólo a pozo negro/ciego u hoyo	Conexión irregular a la red pública	Gas en garrafa	Energía eléctrica	Asentamiento	Sin dato
El Triángulo	100	2007	La mayoría de los vecinos no tiene título de propiedad, ni boleto de compra-venta, ni ningún otro tipo de documento que dé seguridad en la tenencia	Sin conexión formal al agua corriente de red pública (RPPVAP)	Desagüe sólo a pozo negro/ciego u hoyo	Conexión irregular a la red pública	Gas en garrafa	Sin dato	Asentamiento	Sin dato
Las Casuarinas	124	1965	La mayoría de los vecinos cuenta con boleto de compra-venta, pero no tienen título.	Conexión irregular a la red pública de agua corriente	Desagüe a cámara séptica y pozo ciego	Conexión irregular a la red pública	Gas en garrafa	Gas en garrafa	Asentamiento	Precario
155 y 41	129	Sin dato	La mayoría de los vecinos no tiene título de propiedad, ni boleto de compra-venta, ni ningún otro tipo de documento que dé seguridad en la tenencia	Sin conexión formal al agua corriente de red pública (RPPVAP)	Desagüe sólo a pozo negro/ciego u hoyo	Conexión irregular a la red pública	Gas en garrafa	Sin dato	Asentamiento	Sin dato
La Palangana	141	1997	La mayoría de los vecinos no tiene título de propiedad, ni boleto de compra-venta, ni ningún otro tipo de documento que dé seguridad en la tenencia	Cobertura Parcial (RPPVAP)	Desagüe sólo a pozo negro/ciego u hoyo	Conexión irregular a la red pública	Gas en garrafa	Sin dato	Villa	Sin dato

Los Rosales	188	1985	La mayoría de los vecinos no tiene título de propiedad, ni boleto de compra-venta, ni ningún otro tipo de documento que dé seguridad en la tenencia	Sin conexión formal al agua corriente de red pública (RPPVAP)	Desagüe sólo a pozo negro/ciego u hoyo	Conexión irregular a la red pública	Gas en garrafa	Sin dato	Asentamiento	Sin dato
Retiro	300	1995	La mayoría de los vecinos no tiene título de propiedad, ni boleto de compra-venta, ni ningún otro tipo de documento que dé seguridad en la tenencia	Conexión irregular a la red pública de agua corriente	Desagüe sólo a pozo negro/ciego u hoyo	Conexión irregular a la red pública	Gas en garrafa	Leña o carbón	Asentamiento	Precario
Santa Rosa	300	1970	La mayoría de los vecinos no tiene título de propiedad, ni boleto de compra-venta, ni ningún otro tipo de documento que dé seguridad en la tenencia	Conexión formal al agua corriente de red pública	Desagüe sólo a pozo negro/ciego u hoyo	Conexión irregular a la red pública	Gas en garrafa	Gas en garrafa	Asentamiento	Precario

Fuente: Elaboración propia con base en RENABAP 2018.

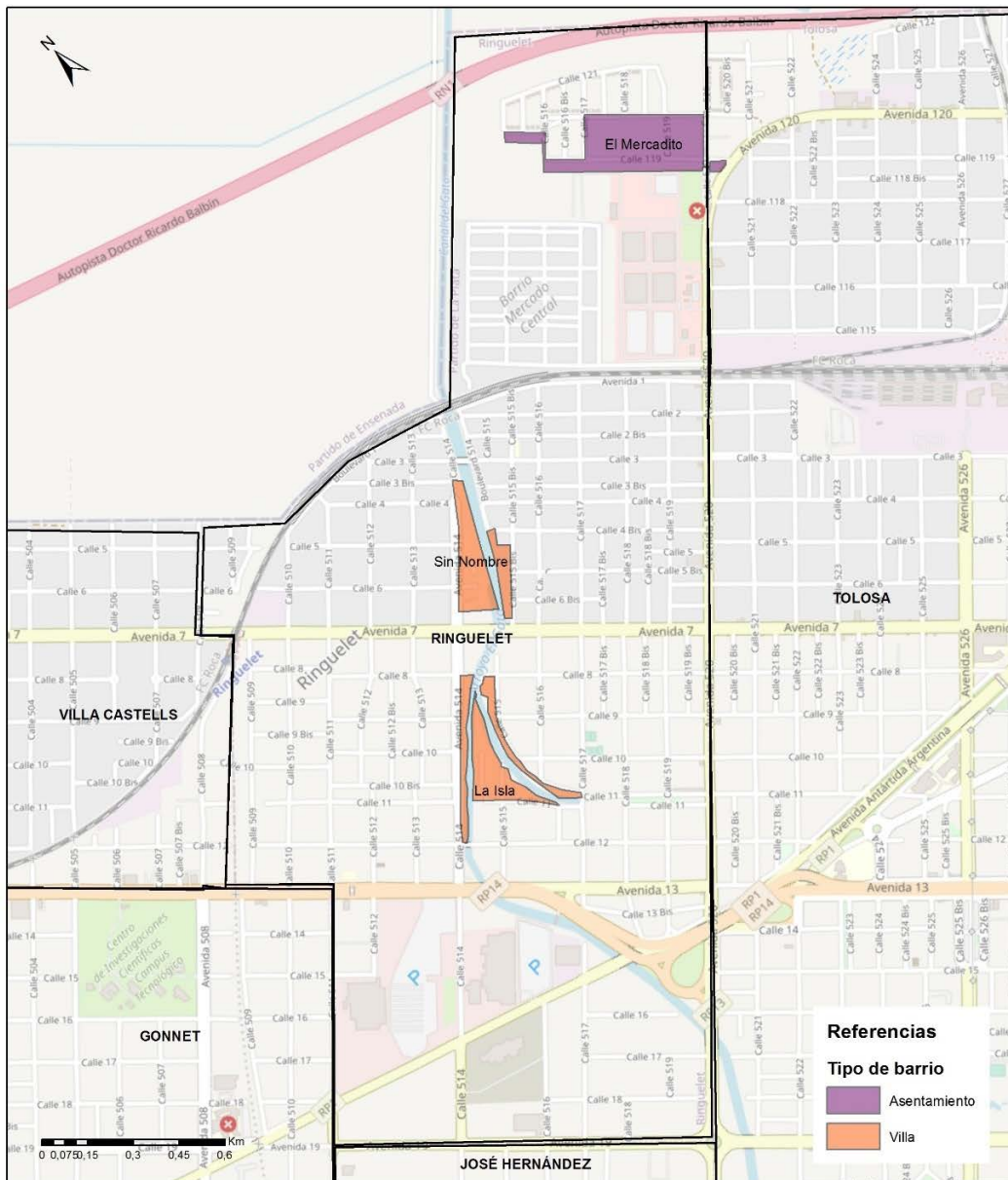
14. Delegación Ringuelet

La Delegación Ringuelet se ubica en el noroeste del Partido de La Plata. En esta Delegación se registraron **3 barrios populares**, uno identificado como asentamiento y dos como villa (“La Isla” y otro sin denominación, ubicado en la zona de las calles 6 bis a 3 bis e/ 514 y 515 bis). A continuación, se muestra la representación cartográfica de la Delegación, con la ubicación de los barrios, diferenciados según su tipo (villa/asentamiento).

Mapa 15



Delegación RINGUELET. Barrios Populares según tipo. RENABAP 2018.



Fuente: Elaboración de L. Alzugaray, J. Santa María y M. L. Peiró con base en datos de RENABAP 2018, cartografía de Delegaciones del Partido de La Plata realizada por G. Dambra, H.L. Adriani y S. Báez y capa de OpenStreetMap.

En estos 3 barrios residen casi 600 familias: 160 en un barrio sin denominación ubicado en la zona de las calles 6 bis a 3 bis e/ 514 y 515 bis, 170 en “El Mercadito” y 266 en “La Isla”. Todos estos barrios fueron creados alrededor del año 2000. En todos los casos la mayoría de sus habitantes no cuenta con título de propiedad, boleto de compra-venta u otro documento que dé cuenta de su titularidad. En lo referido a servicios, en los tres barrios las viviendas se caracterizan por tener conexiones irregulares a la red pública de agua corriente y en lo que hace a eliminación de excretas predomina el uso de pozo ciego/negro u hoyo en dos de los barrios, diferenciándose en este sentido el barrio de la zona de las calles 6 bis a 3 bis e/ 514 y 515 bis, en el que la mayoría de las viviendas tienen desagüe a la intemperie o a cuerpo de agua. En lo que hace a servicio eléctrico, sobresalen las conexiones irregulares a la red de alumbrado público. En cuanto al uso de combustibles, la mayor parte de las familias de estos barrios utilizan gas en garrafa para cocinar, mientras que para calefaccionar la situación presenta algunas diferencias, encontrándose situaciones en las que prima el uso de energía eléctrica o gas en garrafa. Finalmente, en lo que refiere al nivel de precariedad, los tres barrios han sido calificados como precarios.

Tabla 16: Barrios Populares de la Delegación Ringuelet. RENABAP 2018

Nombre del barrio	Cantidad de familias	Año de creación	Situación dominial	Forma en que acceden al agua	Desagüe del inodoro	Tipo de conexión a la red eléctrica	Combustible usado para cocinar	Combustible usado para calefaccionar	Tipo de barrio	Intensidad de la precariedad del barrio
Sin Nombre	160	2002	La mayoría de los vecinos no tiene título de propiedad, ni boleto de compra-venta, ni ningún otro tipo de documento que dé seguridad en la tenencia	Conexión irregular a la red pública de agua corriente	Desagüe a intemperie o cuerpo de agua	Conexión irregular a la red pública	Gas en garrafa	Gas en garrafa	Villa	Precario
El Mercadito	170	2000	La mayoría de los vecinos no tiene título de propiedad, ni boleto de compra-venta, ni ningún otro tipo de documento que dé seguridad en la tenencia	Conexión irregular a la red pública de agua corriente	Desagüe sólo a pozo negro/ciego u hoyo	Conexión irregular a la red pública	Gas en garrafa	Energía eléctrica	Asentamiento	Precario
La Isla	266	1999	La mayoría de los vecinos no tiene título de propiedad, ni boleto de compra-venta, ni ningún otro tipo de documento que dé seguridad en la tenencia	Conexión irregular a la red pública de agua corriente	Desagüe sólo a pozo negro/ciego u hoyo	Conexión irregular a la red pública	Gas en garrafa	Energía eléctrica	Villa	Precario

Fuente: Elaboración propia con base en RENABAP 2018

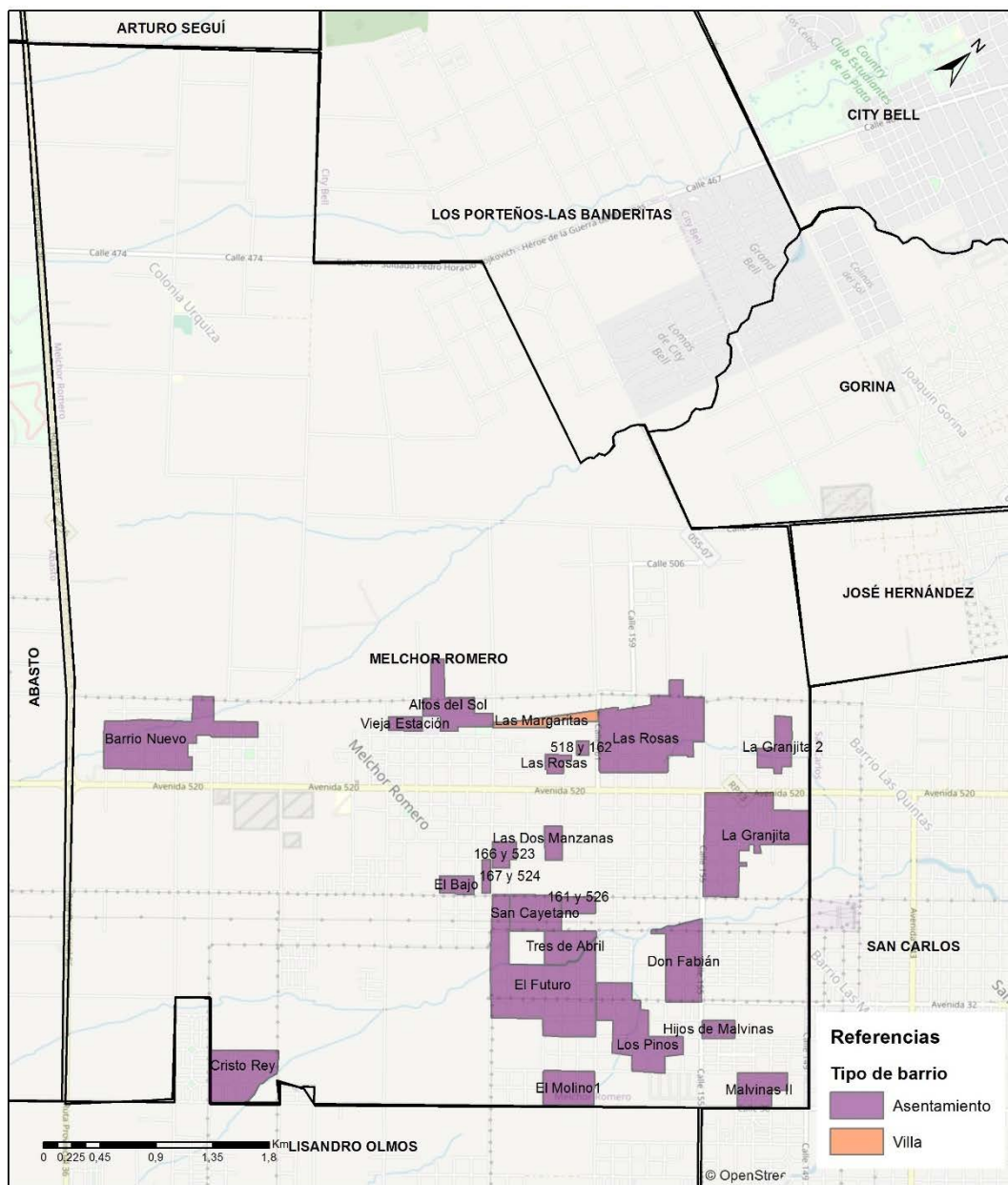
15. Delegación Melchor Romero

La Delegación Romero se ubica en el oeste del Partido de La Plata. En esta Delegación se registraron **22 barrios populares**, de los cuales 21 han sido calificados como asentamientos y uno como villa (“Las Margaritas”). A continuación, se muestra la representación cartográfica de la Delegación, con la ubicación de los barrios, diferenciados según su tipo (villa/asentamiento).

Mapa 16



Delegación MELCHOR ROMERO. Barrios Populares según tipo. RENABAP 2018.



Fuente: Elaboración de L. Alzugaray, J. Santa María y M. L. Peiró con base en datos de RENABAP 2018, cartografía de Delegaciones del Partido de La Plata realizada por G. Dambra, H.L. Adriani y S. Báez y capa de OpenStreetMap.

En estos 22 barrios residen 5560 familias (véase **tabla 17** para información detallada sobre la cantidad de familias en cada barrio, están ordenadas de menor a mayor). La mayor parte de los barrios han sido creados en los últimos 25 años (incluyéndose en estos “Cristo Rey”, “Las Dos Manzanas” y “Las Margaritas”, que lo hicieron en los últimos 10 años); de entre los de mayor antigüedad se destaca “La Vieja Estación” -creado en 1965- así como “El Molino 1” y “La Granjita 2”, creados a fines de la década de 1970.

Si bien en la mayor parte de los barrios los vecinos no cuentan con título de propiedad, boleto de compra-venta u otro documento que acredite la titularidad de las viviendas, en los barrios de más reciente creación y también en el barrio “Las Rosas” la situación es diferente, ya que los vecinos suelen contar allí al menos con un boleto de compra-venta.

En lo que hace a provisión de servicios, la forma de acceso al agua varía entre los barrios, predominando la existencia de conexiones irregulares, pero con presencia de algunos barrios en los que los vecinos tienen conexiones formales (como sucede en “167 y 524”, “161 y 526”, “El Bajo”, “San Cayetano” y “Barrio Nuevo”) y en menor medida, extracción de agua de pozo con bombas domiciliarias. En lo que hace a desagües, en todos los barrios las familias realizan la eliminación de excretas a pozo ciego/negro, contando sólo en la mitad de los casos con cámara séptica. El acceso al servicio de energía eléctrica prevalece el acceso a través de conexiones irregulares a la red de alumbrado público, destacándose sin embargo la presencia de cuatro barrios en los que las familias tienen conexiones formales a la red con medidores domiciliarios (“Tres de Abril”, “Los Pinos”, “La Granjita” y “El Futuro”). En cuanto al uso de combustibles, la mayor parte de las familias de estos barrios utiliza gas en garrafa para cocinar, a excepción de lo que ocurre en “La Granjita 2” donde los vecinos tienen acceso a la red de gas natural. En lo que hace a calefacción, en la mayor parte de los barrios las familias utilizan energía eléctrica, aunque en algunos barrios prevalecen otras modalidades como gas en garrafa o leña/carbón. Finalmente, en lo que refiere al nivel de precariedad, cinco de los barrios han sido calificados como levemente precarios, diez como precarios, cuatro como altamente precarios (“Las dos manzanas”, “Las Margaritas”, “Malvinas II” y “Cristo Rey”), mientras que en los tres casos restantes no se cuenta con información sobre este indicador.

Tabla 17: Barrios Populares de la Delegación Romero RENABAP 2018

Nombre del barrio	Cantidad de familias	Año de creación	Situación dominial	Forma en que acceden al agua	Desagüe del inodoro	Tipo de conexión a la red eléctrica	Combustible usado para cocinar	Combustible usado para calefaccionar	Tipo de barrio	Intensidad de la precariedad del barrio
Vieja Estación	30	1965	La mayoría de los vecinos no tiene título de propiedad, ni boleto de compra-venta, ni ningún otro tipo de documento que dé seguridad en la tenencia	Conexión irregular a la red pública de agua corriente	Desagüe a cámara séptica y pozo ciego	Conexión irregular a la red pública	Gas en garrafa	Energía eléctrica	Asentamiento	Precario
166 y 523	41	2011	La mayoría de los vecinos no tiene título de propiedad, ni boleto de compra-venta, ni ningún otro tipo de documento que dé seguridad en la tenencia	Otro / vacío	Desagüe sólo a pozo negro/ciego u hoyo	Conexión irregular a la red pública	Gas en garrafa	Sin dato	Asentamiento	Sin dato
167 y 524	43	2000	La mayoría de los vecinos no tiene título de propiedad, ni boleto de compra-venta, ni ningún otro tipo de documento que dé seguridad en la tenencia	Conexión formal al agua corriente de red pública	Desagüe a cámara séptica y pozo ciego	Conexión irregular a la red pública	Gas en garrafa	Leña o carbón	Asentamiento	Precario
518 y 162	45	2009	La mayoría de los vecinos no tiene título de propiedad, ni boleto de compra-venta, ni ningún otro tipo de documento que dé seguridad en la tenencia	Conexión irregular a la red pública de agua corriente	Desagüe sólo a pozo negro/ciego u hoyo	Conexión irregular a la red pública	Gas en garrafa	Energía eléctrica	Asentamiento	Precario
161 y 526	55	2009	La mayoría de los vecinos no tiene título de propiedad, ni boleto de compra-venta, ni ningún otro tipo de documento que dé seguridad en la tenencia	Conexión formal al agua corriente de red pública	Desagüe sólo a pozo negro/ciego u hoyo	Conexión irregular a la red pública	Gas en garrafa	Energía eléctrica	Asentamiento	Levemente precario
El Bajo	60	2000	La mayoría de los vecinos no tiene título de propiedad, ni boleto de compra-venta, ni ningún otro tipo de documento que dé seguridad en la tenencia	Conexión formal al agua corriente de red pública	Desagüe a cámara séptica y pozo ciego	Conexión irregular a la red pública	Gas en garrafa	Leña o carbón	Asentamiento	Precario
Las Dos Manzanas	60	2013	La mayoría de los vecinos cuenta con boleto de compra-venta, pero no tienen título.	Conexión irregular a la red pública de agua corriente	Desagüe sólo a pozo negro/ciego u hoyo	Conexión irregular a la red pública	Gas en garrafa	Inexistente	Asentamiento	Altamente precario

El Molino 1	60	1978	La mayoría de los vecinos no tiene título de propiedad, ni boleto de compraventa, ni ningún otro tipo de documento que dé seguridad en la tenencia	Bomba de agua de pozo domiciliaria	Desagüe sólo a pozo negro/ciego u hoyo	Conexión irregular a la red pública	Gas en garrafa	Energía eléctrica	Asentamiento	Precario
Hijos de Malvinas	110	2009	La mayoría de los vecinos no tiene título de propiedad, ni boleto de compraventa, ni ningún otro tipo de documento que dé seguridad en la tenencia	Bomba de agua de pozo domiciliaria	Desagüe sólo a pozo negro/ciego u hoyo	Conexión irregular a la red pública	Gas en garrafa	Sin dato	Asentamiento	Sin dato
Las Margaritas	140	2011	La mayoría de los vecinos cuenta con boleto de compraventa, pero no tienen título.	Conexión irregular a la red pública de agua corriente	Desagüe sólo a pozo negro/ciego u hoyo	Conexión irregular a la red pública	Gas en garrafa	Energía eléctrica	Villa	Altamente precario
Tres de Abril	200	1996	La mayoría de los vecinos no tiene título de propiedad, ni boleto de compraventa, ni ningún otro tipo de documento que dé seguridad en la tenencia	Conexión irregular a la red pública de agua corriente	Desagüe a cámara séptica y pozo ciego	Conexión formal a la red pública de energía eléctrica con medidores domiciliarios.	Gas en garrafa	Energía eléctrica	Asentamiento	Sin dato
San Cayetano	220	2009	La mayoría de los vecinos no tiene título de propiedad, ni boleto de compraventa, ni ningún otro tipo de documento que dé seguridad en la tenencia	Conexión formal al agua corriente de red pública	Desagüe sólo a pozo negro/ciego u hoyo	Conexión irregular a la red pública	Gas en garrafa	Energía eléctrica	Asentamiento	Levemente precario
La Granjita 2	220	1975	La mayoría de los vecinos no tiene título de propiedad, ni boleto de compraventa, ni ningún otro tipo de documento que dé seguridad en la tenencia	Conexión irregular a la red pública de agua corriente	Desagüe a cámara séptica y pozo ciego	Conexión irregular a la red pública	Conexión formal al gas natural de red pública	Gas en garrafa	Asentamiento	Precario
Barrio Nuevo	239	1975	La mayoría de los vecinos no tiene título de propiedad, ni boleto de compraventa, ni ningún otro tipo de documento que dé seguridad en la tenencia	Conexión formal al agua corriente de red pública	Desagüe a cámara séptica y pozo ciego	Conexión irregular a la red pública	Gas en garrafa	Energía eléctrica	Asentamiento	Precario
Altos del Sol	268	1965	La mayoría de los vecinos no tiene título de propiedad, ni boleto de compraventa, ni ningún otro tipo de documento que dé seguridad en la tenencia	Conexión irregular a la red pública de agua corriente	Desagüe a cámara séptica y pozo ciego	Conexión irregular a la red pública	Gas en garrafa	Energía eléctrica	Asentamiento	Precario

Malvinas II	273	1997	La mayoría de los vecinos no tiene título de propiedad, ni boleto de compraventa, ni ningún otro tipo de documento que dé seguridad en la tenencia	Conexión irregular a la red pública de agua corriente	Desagüe a cámara séptica y pozo ciego	Conexión irregular a la red pública	Gas en garrafa	Leña o carbón	Asentamiento	Altamente precario
Los Pinos	280	1990	La mayoría de los vecinos no tiene título de propiedad, ni boleto de compraventa, ni ningún otro tipo de documento que dé seguridad en la tenencia	Conexión irregular a la red pública de agua corriente	Desagüe sólo a pozo negro/ciego u hoyo	Conexión formal a la red pública de energía eléctrica con medidores domiciliarios.	Gas en garrafa	Energía eléctrica	Asentamiento	Precario
Don Fabián	285	1990	La mayoría de los vecinos no tiene título de propiedad, ni boleto de compraventa, ni ningún otro tipo de documento que dé seguridad en la tenencia	Conexión irregular a la red pública de agua corriente	Desagüe a cámara séptica y pozo ciego	Conexión irregular a la red pública	Gas en garrafa	Energía eléctrica	Asentamiento	Precario
Cristo Rey	360	2014	La mayoría de los vecinos cuenta con boleto de compraventa, pero no tienen título.	Conexión irregular a la red pública de agua corriente	Desagüe sólo a pozo negro/ciego u hoyo	Conexión irregular a la red pública	Gas en garrafa	Energía eléctrica	Asentamiento	Altamente precario
La Granjita	700	1986	La mayoría de los vecinos no tiene título de propiedad, ni boleto de compraventa, ni ningún otro tipo de documento que dé seguridad en la tenencia	Conexión irregular a la red pública de agua corriente	Desagüe sólo a pozo negro/ciego u hoyo	Conexión formal a la red pública de energía eléctrica con medidores domiciliarios.	Gas en garrafa	Gas en garrafa	Asentamiento	Levemente precario
El Futuro	931	1996	La mayoría de los vecinos no tiene título de propiedad, ni boleto de compraventa, ni ningún otro tipo de documento que dé seguridad en la tenencia	Conexión irregular a la red pública de agua corriente	Desagüe a cámara séptica y pozo ciego	Conexión formal a la red pública de energía eléctrica con medidores domiciliarios.	Gas en garrafa	Energía eléctrica	Asentamiento	Levemente precario
Las Rosas	940	1998	La mayoría de los vecinos cuenta con boleto de compraventa, pero no tienen título.	Conexión irregular a la red pública de agua corriente	Desagüe a cámara séptica y pozo ciego	Conexión irregular a la red pública	Gas en garrafa	Gas en garrafa	Asentamiento	Levemente precario

Fuente: Elaboración propia con base en RENABAP 2018.

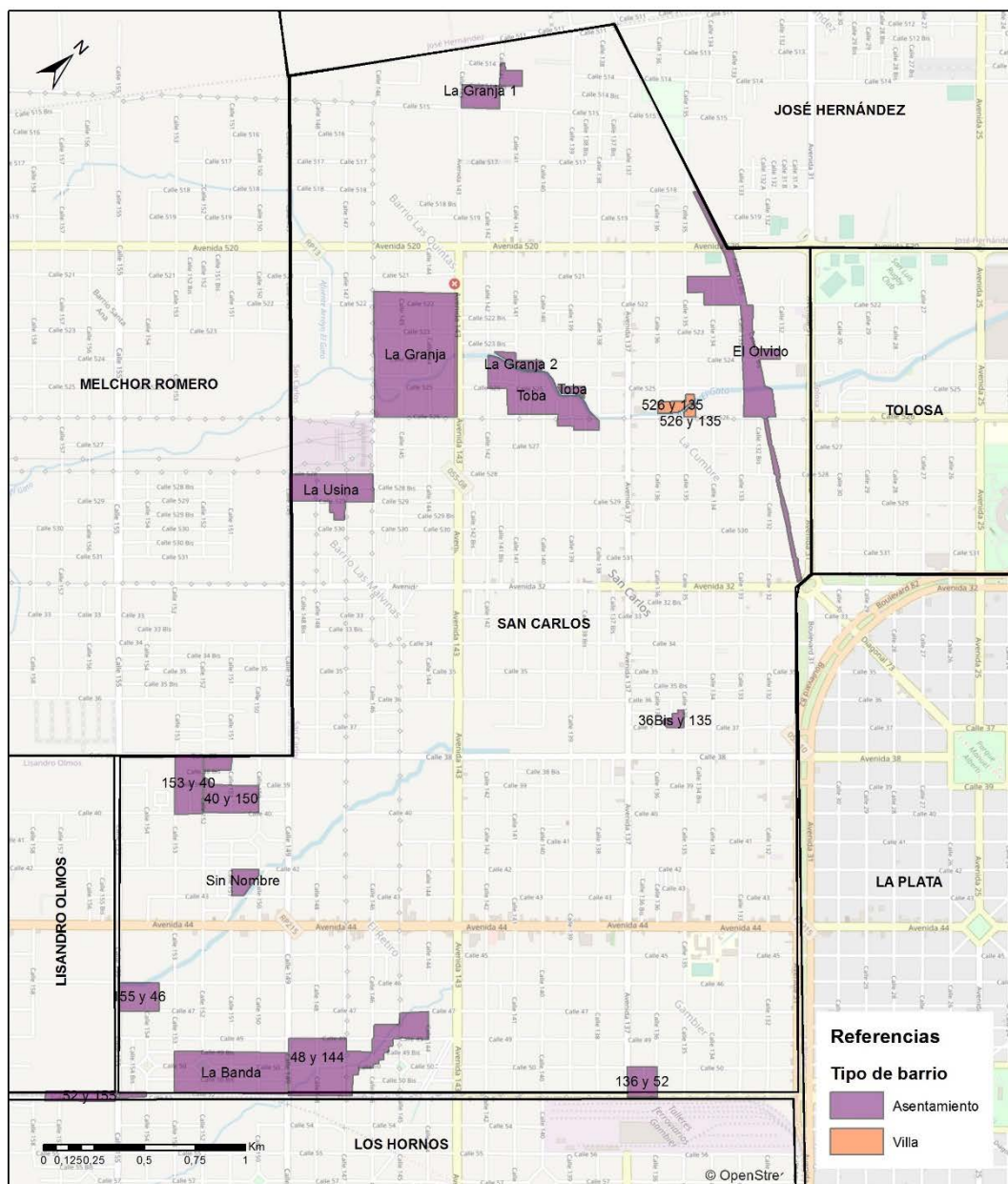
16. Delegación San Carlos

La Delegación San Carlos se ubica en el oeste del Partido de La Plata. En esta Delegación se registraron **16 barrios populares**, 15 identificados como asentamientos y uno como villa (“El Triunfo”). A continuación, se muestra la representación cartográfica de la Delegación, con la ubicación de los barrios, diferenciados según su tipo (villa/asentamiento).

Mapa 17



Delegación SAN CARLOS. Barrios Populares según tipo. RENABAP 2018.



Fuente: Elaboración de L. Alzugaray, J. Santa María y M. L. Peiró con base en datos de RENABAP 2018, cartografía de Delegaciones del Partido de La Plata realizada por G. Dambra, H.L. Adriani y S. Báez y capa de OpenStreetMap.

En estos 16 barrios residen más de 2100 familias (véase **tabla 18** para información detallada sobre la cantidad de familias en cada barrio, ordenadas de menor a mayor). En cuanto a la fecha de su conformación se encuentran un grupo de tres barrios de más larga data (previos a la década del ochenta), cinco creados durante la década del noventa y ocho del año 2000 en adelante, siendo los más recientes “La Granja” y “La Banda”, creados en 2013 y 2014 respectivamente.

Respecto a la situación dominial, en la mayor parte de estos barrios predomina entre los vecinos la falta de título de propiedad, boleto de compra-venta u otro documento que acredite la titularidad de las viviendas. Sin embargo, en dos de los barrios más antiguos (“La Granja 1” y “136 y 52”) así como en “La Usina”, la mayoría de los vecinos cuenta con algún tipo de documento de tenencia provisto por el Estado. Asimismo, diferente es la situación en “La Granja”, donde la mayoría de los vecinos cuenta con al menos boleto de compra-venta.

En lo que hace a provisión de servicios, la forma de acceso al agua preponderante en todos los barrios es la conexión irregular a la red pública de agua corriente. En lo que refiere al desagüe del inodoro se destaca una heterogeneidad de situaciones: en trece de los barrios la mayoría de las viviendas realiza la eliminación de excretas a pozo ciego/negro, contando en casi la mitad de los casos con cámara séptica; en dos casos predomina la conexión formal o irregular a la red cloacal y en un barrio la mayoría de las viviendas tiene conectada la red cloacal al pluvial.

Respecto al servicio de energía eléctrica prevalece el acceso a través de conexiones irregulares a la red de alumbrado público, aunque en dos barrios (“La Granja” y “155 y 46”) el acceso se realiza mediante la conexión a la red pública con medidor comunitario/social. En cuanto al uso de combustibles, la mayor parte de las familias de estos barrios utiliza gas en garrafa para cocinar. En lo que hace a calefacción, en la mayor parte de los barrios las familias utilizan energía eléctrica, en dos barrios prevalecen otras modalidades como leña/carbón, mientras que en cuatro de estos barrios no se cuenta con información sobre este indicador. Finalmente, en lo que refiere al nivel de precariedad, uno de los barrios ha sido calificado como levemente precario, diez como precarios, uno como altamente precario (“52 y 155”), mientras que en los cuatro casos restantes no se cuenta con información sobre este indicador.

Tabla 18: Barrios Populares de la Delegación San Carlos. RENABAP 2018

Nombre del barrio	Cantidad de familias	Año de creación	Situación dominial	Forma en que acceden al agua	Desagüe del inodoro	Tipo de conexión a la red eléctrica	Combustible usado para cocinar	Combustible usado para calefactar	Tipo de barrio	Intensidad de la precariedad del barrio
La Granja 2	20	1990	La mayoría de los vecinos no tiene título de propiedad, ni boleto de compra-venta, ni ningún otro tipo de documento que dé seguridad en la tenencia	Conexión irregular a la red pública de agua corriente	Desagüe sólo a pozo negro/ciego u hoyo	Conexión irregular a la red pública	Gas en garrafa	Energía eléctrica	Asentamiento	Precario
52 y 155	29	1973	La mayoría de los vecinos no tiene título de propiedad, ni boleto de compra-venta, ni ningún otro tipo de documento que dé seguridad en la tenencia	Conexión irregular a la red pública de agua corriente	Desagüe sólo a pozo negro/ciego u hoyo	Conexión irregular a la red pública	Gas en garrafa	Leña o carbón	Asentamiento	Altamente precario
36Bis y 135	30	1996	La mayoría de los vecinos no tiene título de propiedad, ni boleto de compra-venta, ni ningún otro tipo de documento que dé seguridad en la tenencia	Conexión irregular a la red pública de agua corriente	Desagüe a cámara séptica y pozo ciego	Conexión irregular a la red pública	Gas en garrafa	Sin dato	Asentamiento	Sin dato
Sin Nombre	30	1996	La mayoría de los vecinos no tiene título de propiedad, ni boleto de compra-venta, ni ningún otro tipo de documento que dé seguridad en la tenencia	Conexión irregular a la red pública de agua corriente	Desagüe sólo a pozo negro/ciego u hoyo	Conexión irregular a la red pública	Gas en garrafa	Energía eléctrica	Asentamiento	Precario
155 y 46	39	2005	La mayoría de los vecinos no tiene título de propiedad, ni boleto de compra-venta, ni ningún otro tipo de documento que dé seguridad en la tenencia	Conexión irregular a la red pública de agua corriente	Desagüe a cámara séptica y pozo ciego	Conexión a la red pública con medidor comunitario / social	Gas en garrafa	Sin dato	Asentamiento	Sin dato
El Triunfo (526 y 135)	40	2003	La mayoría de los vecinos no tiene título de propiedad, ni boleto de compra-venta, ni ningún otro tipo de documento que dé seguridad en la tenencia	Conexión irregular a la red pública de agua corriente	Desagüe sólo a pozo negro/ciego u hoyo	Conexión irregular a la red pública	Gas en garrafa	Sin dato	Villa	Sin dato

136 y 52	55	1975	La mayoría de los vecinos cuenta con otro tipo de seguridad de tenencia provista por el Estado.	Conexión irregular a la red pública de agua corriente	Conexión irregular a la red cloacal pública	Conexión irregular a la red pública	Gas en garrafa	Energía eléctrica	Asentamiento	Levemente precario
La Granja 1	60	1958	La mayoría de los vecinos cuenta con otro tipo de seguridad de tenencia provista por el Estado.	Conexión irregular a la red pública de agua corriente	Desagüe a cámara séptica y pozo ciego	Conexión irregular a la red pública	Gas en garrafa	Energía eléctrica	Asentamiento	Precario
153 y 40	80	2000	La mayoría de los vecinos no tiene título de propiedad, ni boleto de compraventa, ni ningún otro tipo de documento que dé seguridad en la tenencia	Conexión irregular a la red pública de agua corriente	Desagüe a cámara séptica y pozo ciego	Conexión irregular a la red pública	Gas en garrafa	Energía eléctrica	Asentamiento	Precario
40 y 150	118	2000	La mayoría de los vecinos no tiene título de propiedad, ni boleto de compraventa, ni ningún otro tipo de documento que dé seguridad en la tenencia	Conexión irregular a la red pública de agua corriente	Desagüe a cámara séptica y pozo ciego	Conexión irregular a la red pública	Gas en garrafa	Energía eléctrica	Asentamiento	Precario
La Usina	120	1993	La mayoría de los vecinos cuenta con otro tipo de seguridad de tenencia provista por el Estado.	Conexión irregular a la red pública de agua corriente	Conexión formal a la red cloacal pública	Conexión irregular a la red pública	Gas en garrafa	Leña o carbón	Asentamiento	Precario
La Granja	150	2013	La mayoría de los vecinos cuenta con boleto de compraventa, pero no tienen título.	Conexión irregular a la red pública de agua corriente	Desagüe sólo a pozo negro/ciego u hoyo	Conexión a la red pública con medidor comunitario / social	Gas en garrafa	Energía eléctrica	Asentamiento	Precario
48 y 144	203	1990	La mayoría de los vecinos no tiene título de propiedad, ni boleto de compraventa, ni ningún otro tipo de documento que dé seguridad en la tenencia	Conexión irregular a la red pública de agua corriente	Red cloacal conectada al pluvial	Conexión irregular a la red pública	Gas en garrafa	Energía eléctrica	Asentamiento	Precario
Toba	228	2000	La mayoría de los vecinos no tiene título de propiedad, ni boleto de compraventa, ni ningún otro tipo de documento que dé seguridad en la tenencia	Conexión irregular a la red pública de agua corriente	Desagüe a cámara séptica y pozo ciego	Conexión irregular a la red pública	Gas en garrafa	Energía eléctrica	Asentamiento	Precario

El Olvido	313	2001	La mayoría de los vecinos no tiene título de propiedad, ni boleto de compra-venta, ni ningún otro tipo de documento que dé seguridad en la tenencia	Conexión irregular a la red pública de agua corriente	Desagüe sólo a pozo negro/ciego u hoyo	Conexión irregular a la red pública	Gas en garrafa	Sin dato	Asentamiento	Sin dato
La Banda	600	2014	La mayoría de los vecinos no tiene título de propiedad, ni boleto de compra-venta, ni ningún otro tipo de documento que dé seguridad en la tenencia	Conexión irregular a la red pública de agua corriente	Desagüe sólo a pozo negro/ciego u hoyo	Conexión irregular a la red pública	Gas en garrafa	Energía eléctrica	Asentamiento	Precario

Fuente: Elaboración propia con base en RENABAP 2018.

17. Delegación Savoia

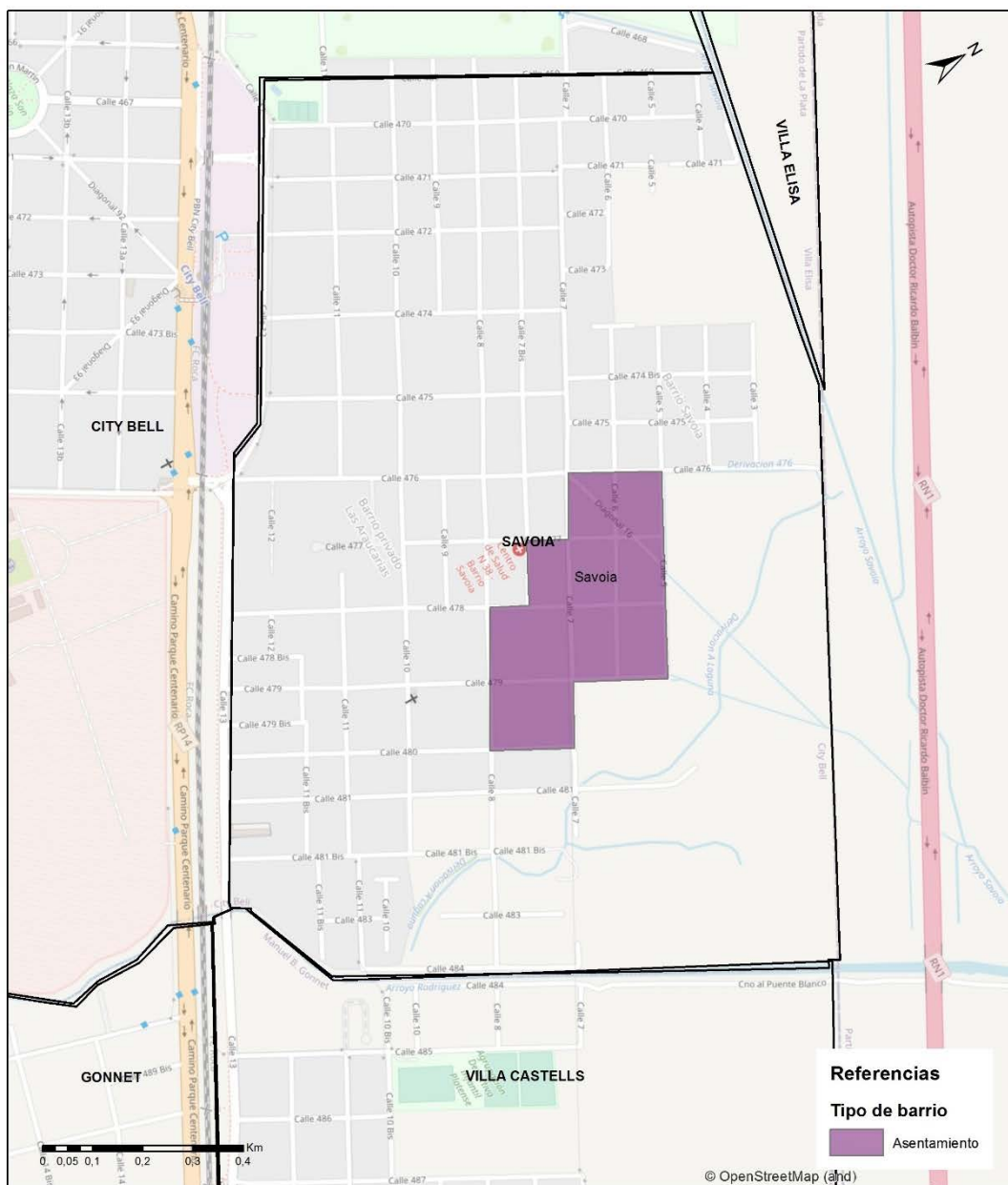
La Delegación Savoia se ubica en el noroeste del Partido de La Plata. En esta Delegación se registró **1 barrio popular**, identificado como asentamiento. A continuación, se muestra la representación cartográfica de la Delegación, con la ubicación del barrio, según su tipo (villa/asentamiento).

Mapa 18



Delegación SAVOIA.

Barrios Populares según tipo. RENABAP 2018.



Fuente: Elaboración de L. Alzugaray, J. Santa María y M. L. Peiró con base en datos de RENABAP 2018, cartografía de Delegaciones del Partido de La Plata realizada por G. Dambra, H.L. Adriani y S. Báez y capa de OpenStreetMap.

En este barrio residen 321 familias. Su creación data del año 1975, la mayoría de los vecinos no posee título de propiedad, boleto de compra-venta u otro documento que dé cuenta de su situación dominial. La forma de acceso al agua de estas familias es principalmente mediante conexión irregular a la red pública, mientras que los desagües de inodoro son a pozo ciego/negro sin cámara séptica. También es irregular la modalidad de acceso al servicio de energía eléctrica -con conexión directa a la red de alumbrado público-. En lo que hace a los combustibles utilizados para cocinar, hay una predominancia del gas en garrafa, mientras que para calefaccionar prevalece la energía eléctrica. Finalmente, en lo que refiere al nivel de precariedad el barrio fue calificado como precario.

Tabla 19: Barrios Populares de la Delegación Savoia. RENABAP 2018

Nombre del barrio	Cantidad de familias	Año de creación	Situación dominial	Forma en que acceden al agua	Desagüe del inodoro	Tipo de conexión a la red eléctrica	Combustible usado para cocinar	Combustible usado para calefaccionar	Tipo de barrio	Intensidad de la precariedad del barrio
Savoia	321	1975	La mayoría de los vecinos no tiene título de propiedad, ni boleto de compra-venta, ni ningún otro tipo de documento que dé seguridad en la tenencia	Conexión irregular a la red pública de agua corriente	Desagüe sólo a pozo negro/ciego u hoyo	Conexión irregular a la red pública	Gas en garrafa	Energía eléctrica	Asentamiento	Precario

Fuente: Elaboración propia con base en RENABAP 2018.

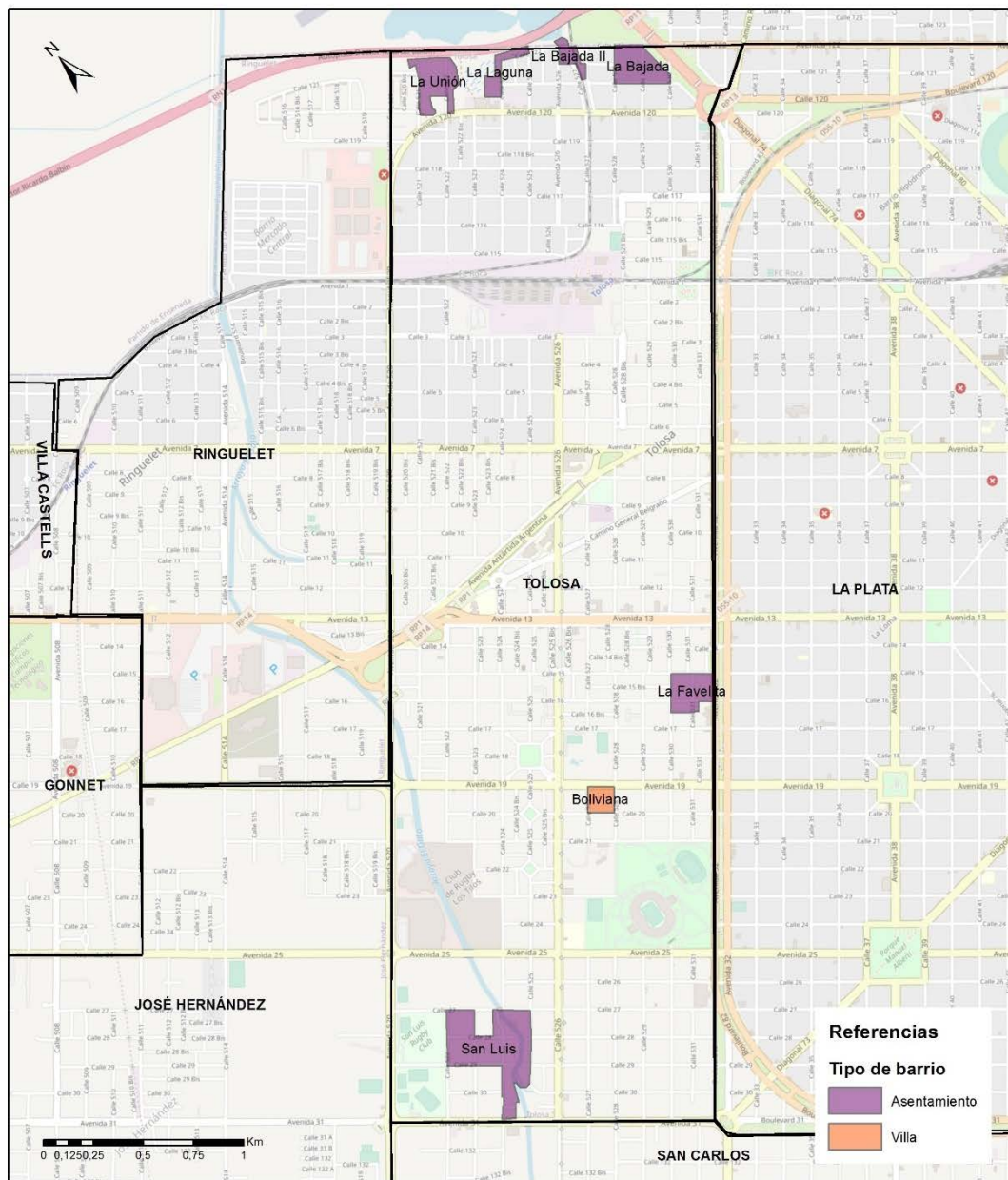
18. Delegación Tolosa

La Delegación Tolosa se ubica en el noroeste del Partido de La Plata. En esta Delegación se registraron **7 barrios populares**, seis identificados como asentamientos y uno como villa (“Boliviana”). A continuación, se muestra la representación cartográfica de la Delegación, con la ubicación de los barrios, diferenciados según su tipo (villa/asentamiento).

Mapa 19



Delegación TOLOSA. Barrios Populares según tipo. RENABAP 2018.



Fuente: Elaboración de L. Alzugaray, J. Santa María y M. L. Peiró con base en datos de RENABAP 2018, cartografía de Delegaciones del Partido de La Plata realizada por G. Dambra, H.L. Adriani y S. Báez y capa de OpenStreetMap.

En estos 7 barrios residen casi 700 familias: 24 en “La Laguna”, 27 en “La Bajada II”, 60 en “Boliviana”, 106 en “La Bajada”, 122 en “La Favelita”, 131 en “La Unión” y 225 en “San Luis”. En lo que refiere al momento de conformación, la mayoría de ellos son de larga data, ya que se crearon entre los años 1970 y 1985; uno en el año 1995 y el más nuevo en el año 2005.

Respecto a la situación dominial, en todos los casos predomina la falta de título de propiedad, boleto de compra-venta u otro documento que dé cuenta de la situación en torno a la vivienda.

En cuanto al acceso al agua, la situación que predomina es la conexión irregular a red pública; en lo que hace a desagües de inodoro en los siete barrios la mayor parte de las familias lo hace a pozo negro/ciego, contando en más de la mitad de ellos con cámara séptica. Respecto al tipo de conexión a la red eléctrica, en todos los casos prevalece la conexión irregular a la red de alumbrado público. Tampoco presenta heterogeneidades entre barrios la información relativa a los combustibles utilizados para cocinar (gas envasado en garrafa) y para calefaccionar (energía eléctrica). Finalmente, en lo que refiere al nivel de precariedad, uno de los barrios ha sido calificado como levemente precario, cinco como precarios, y uno como altamente precario (“San Luis”).

Tabla 20. Barrios Populares de la Delegación Tolosa. RENABAP 2018

Nombre del barrio	Cantidad de familias	Año de creación	Situación dominial	Forma en que acceden al agua	Desagüe del inodoro	Tipo de conexión a la red eléctrica	Combustible usado para cocinar	Combustible usado para calefaccionar	Tipo de barrio	Intensidad de la precariedad del barrio
La Laguna	24	2005	La mayoría de los vecinos no tiene título de propiedad, ni boleto de compra-venta, ni ningún otro tipo de documento que dé seguridad en la tenencia	Conexión irregular a la red pública de agua corriente	Desagüe a cámara séptica y pozo ciego	Conexión irregular a la red pública	Gas en garrafa	Energía eléctrica	Asentamiento	Precario
La Bajada II	27	1985	La mayoría de los vecinos no tiene título de propiedad, ni boleto de compra-venta, ni ningún otro tipo de documento que dé seguridad en la tenencia	Conexión irregular a la red pública de agua corriente	Desagüe a cámara séptica y pozo ciego	Conexión irregular a la red pública	Gas en garrafa	Energía eléctrica	Asentamiento	Precario

Boliviana	60	1970	La mayoría de los vecinos no tiene título de propiedad, ni boleto de compra-venta, ni ningún otro tipo de documento que dé seguridad en la tenencia	Conexión irregular a la red pública de agua corriente	Desagüe a cámara séptica y pozo ciego	Conexión irregular a la red pública	Gas en garrafa	Energía eléctrica	Villa	Levemente precario
La Bajada	106	1985	La mayoría de los vecinos no tiene título de propiedad, ni boleto de compra-venta, ni ningún otro tipo de documento que dé seguridad en la tenencia	Conexión irregular a la red pública de agua corriente	Desagüe a cámara séptica y pozo ciego	Conexión irregular a la red pública	Gas en garrafa	Energía eléctrica	Asentamiento	Precario
La Favelita	122	1974	La mayoría de los vecinos no tiene título de propiedad, ni boleto de compra-venta, ni ningún otro tipo de documento que dé seguridad en la tenencia	Conexión irregular a la red pública de agua corriente	Desagüe sólo a pozo negro/ciego u hoyo	Conexión irregular a la red pública	Gas en garrafa	Energía eléctrica	Asentamiento	Precario
La Unión	131	1984	La mayoría de los vecinos no tiene título de propiedad, ni boleto de compra-venta, ni ningún otro tipo de documento que dé seguridad en la tenencia	Conexión irregular a la red pública de agua corriente	Desagüe sólo a pozo negro/ciego u hoyo	Conexión irregular a la red pública	Gas en garrafa	Energía eléctrica	Asentamiento	Precario
San Luis	225	1995	La mayoría de los vecinos no tiene título de propiedad, ni boleto de compra-venta, ni ningún otro tipo de documento que dé seguridad en la tenencia	Conexión irregular a la red pública de agua corriente	Desagüe sólo a pozo negro/ciego u hoyo	Conexión irregular a la red pública	Gas en garrafa	Energía eléctrica	Asentamiento	Altamente precario

Fuente: Elaboración propia con base en RENABAP 2018.

19. Delegación Villa Castells

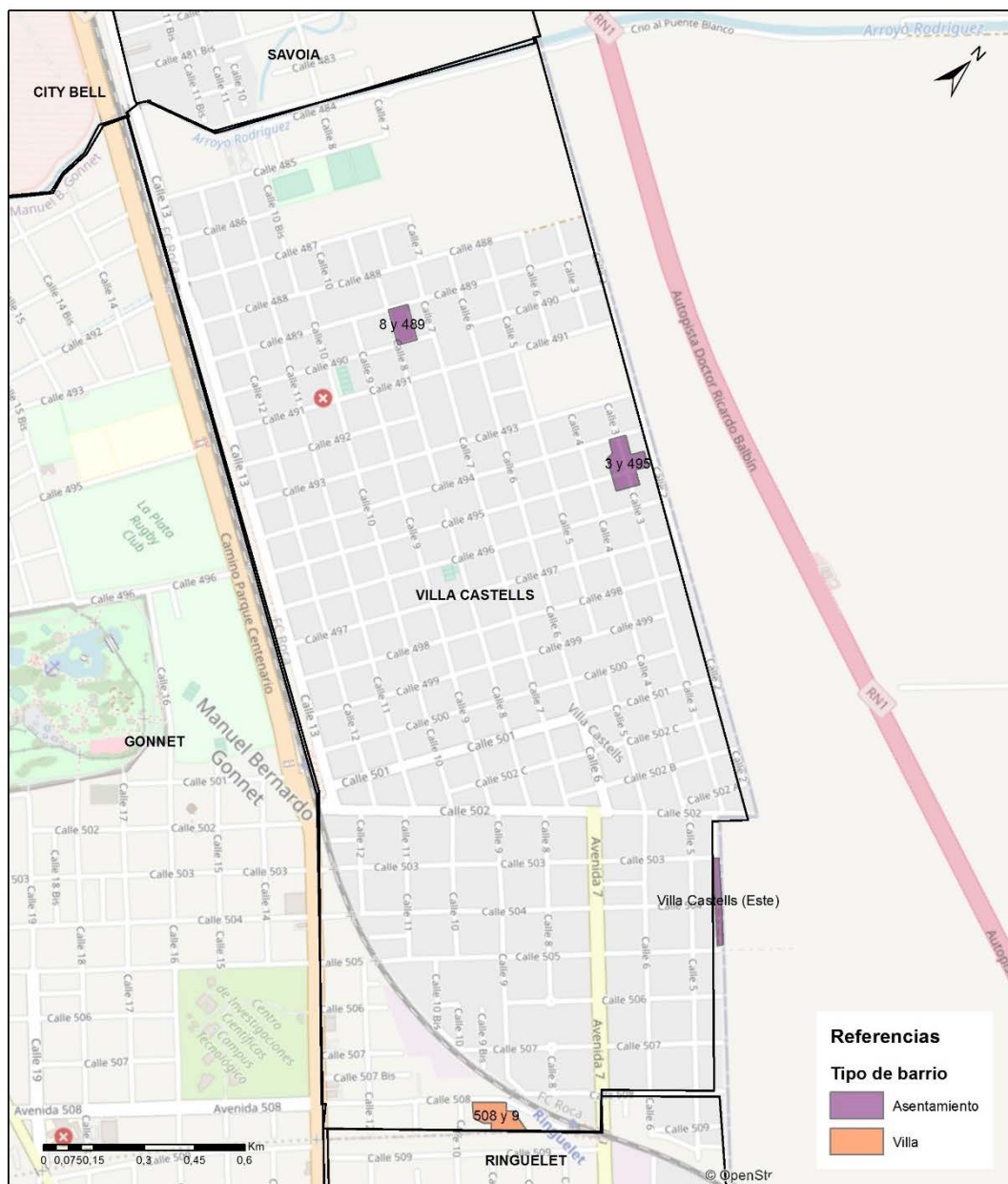
La Delegación Villa Castells se ubica en el noroeste del Partido de La Plata. En esta Delegación se registraron **4 barrios populares**, 3 identificados como asentamientos y uno como villa (“508 y 9”). A continuación, se muestra la representación cartográfica de la Delegación, con la ubicación de los barrios, diferenciados según su tipo (villa/asentamiento).

Mapa 20



Delegación VILLA CASTELLS.

Barrios Populares según tipo. RENABAP 2018.



Fuente: Elaboración de L. Alzugaray, J. Santa María y M. L. Peiró con base en datos de RENABAP 2018, cartografía de Delegaciones del Partido de La Plata realizada por G. Dambra, H.L. Adriani y S. Báez y capa de OpenStreetMap.

En estos 4 barrios residen aproximadamente 100 familias: 11 en “Villa Castells Este”, 13 en “508 y 9”, 33 en “8 y 489”, y 44 en “3 y 495”. En cuanto a su conformación, uno data de 1980, otro de 2007 y de los dos restantes no se cuenta con información.

Respecto a la situación dominial, en todos los casos predomina la falta de título de propiedad, boleto de compra-venta u otro documento que dé cuenta de la situación en torno a la vivienda.

En cuanto al acceso al agua, la situación es heterogénea: en dos barrios predomina la conexión irregular a red pública, en otro prevalece el uso de bomba para la extracción de agua de pozo y en el restante la conexión formal a la red pública. En lo que refiere al desagüe del inodoro, predomina el desagüe a pozo ciego -aunque sólo en uno de los barrios hay un acceso mayoritario a cámara séptica-, mientras que en el caso de un barrio (“Villa Castells Este”) la mayoría de los hogares lo realiza a la intemperie/cuerpo de agua. Respecto al tipo de conexión a la red eléctrica, prevalece la conexión irregular a la red de alumbrado público, a excepción de un barrio que cuenta mayoritariamente con conexión formal con medidores domiciliarios (“8 y 489”). La información relativa al combustible utilizado para cocinar reporta el uso predominante de gas en garrafa, mientras que respecto de la calefacción sólo se cuenta con información para un barrio, en el que la mayoría de los hogares utiliza energía eléctrica. Finalmente, en lo que refiere al nivel de precariedad, sólo ha sido calificado uno de los barrios, como altamente precario (“Villa Castells Este”).

Tabla 21: Barrios Populares de la Delegación Villa Castells. RENABAP 2018

Nombre del barrio	Cantidad de familias	Año de creación	Situación dominial	Forma en que acceden al agua	Desagüe del inodoro	Tipo de conexión a la red eléctrica	Combustible usado para cocinar	Combustible usado para calefaccionar	Tipo de barrio	Intensidad de la precariedad del barrio
Villa Castells (Este)	11	2007	La mayoría de los vecinos no tiene título de propiedad, ni boleto de compra-venta, ni ningún otro tipo de documento que dé seguridad en la tenencia	Conexión irregular a la red pública de agua corriente	Desagüe a intemperie o cuerpo de agua	Conexión irregular a la red pública	Gas en garrafa	Energía eléctrica	Asentamiento	Altamente precario
508 y 9	13	Sin dato	La mayoría de los vecinos no tiene título de propiedad, ni boleto de compra-venta, ni ningún otro tipo de documento que dé seguridad en la tenencia	Conexión formal al agua corriente de red pública	Desagüe sólo a pozo negro/ciego u hoyo	Conexión irregular a la red pública	Gas en garrafa	Sin dato	Villa	Sin dato

8 y 489	33	1980	La mayoría de los vecinos no tiene título de propiedad, ni boleto de compra-venta, ni ningún otro tipo de documento que dé seguridad en la tenencia	Conexión irregular a la red pública de agua corriente	Desagüe a cámara séptica y pozo ciego	Conexión formal a la red pública de energía eléctrica con medidores domiciliarios.	Gas en garrafa	Sin dato	Asentamiento	Sin dato
3 y 495	44	Sin dato	La mayoría de los vecinos no tiene título de propiedad, ni boleto de compra-venta, ni ningún otro tipo de documento que dé seguridad en la tenencia	Bomba de agua de pozo domiciliaria	Desagüe sólo a pozo negro/ciego u hoyo	Conexión irregular a la red pública	Gas en garrafa	Sin dato	Asentamiento	Sin dato

Fuente: Elaboración propia con base en RENABAP 2018.

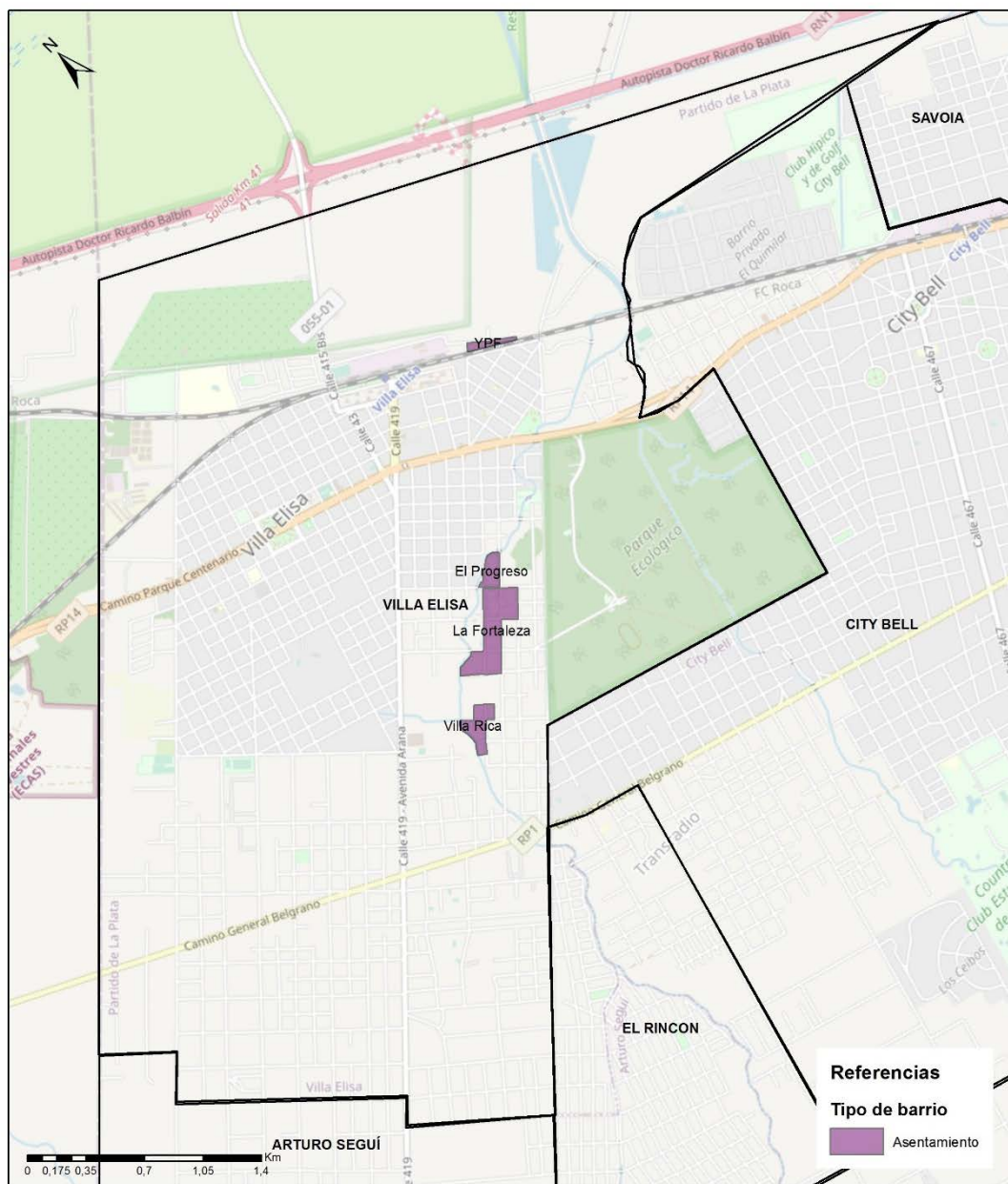
20. Delegación Villa Elisa

La Delegación Villa Elisa se ubica en el noroeste del Partido de La Plata. En esta Delegación se registraron **4 barrios populares**, todos identificados como asentamientos. A continuación, se muestra la representación cartográfica de la Delegación, con la ubicación de los barrios, diferenciados según su tipo (villa/asentamiento).

Mapa 21



Delegación VILLA ELISA. Barrios Populares según tipo. RENABAP 2018.



Fuente: Elaboración de L. Alzugaray, J. Santa María y M. L. Peiró con base en datos de RENABAP 2018, cartografía de Delegaciones del Partido de La Plata realizada por G. Dambra, H.L. Adriani y S. Báez y capa de OpenStreetMap.

En estos 4 barrios residen poco más de 500 familias: 50 en “YPF”, 54 en “Villa Rica”, 58 en “El Progreso” y 350 en “La Fortaleza”. En cuanto a su conformación, dos son muy antiguos (previos a la década de 1970), los dos restantes del año 1998 y del año 2000.

Respecto a la situación dominial, en todos los casos predomina la falta de título de propiedad, boleto de compra-venta u otro documento que dé cuenta de la situación en torno a la vivienda.

En cuanto al acceso al agua, la situación es heterogénea: en dos barrios predomina la conexión irregular a red pública (“YPF” y “La Fortaleza”), y en los otros dos la conexión formal a la red pública. En lo que refiere al desagüe del inodoro, predomina el uso de pozo ciego, aunque sólo en uno de los barrios estos se conectan mayoritariamente a cámara séptica. Respecto al tipo de conexión a la red eléctrica, sobresale la conexión irregular a la red de alumbrado público, a excepción de un barrio que cuenta con conexión con medidor comunitario/social (“El Progreso”). La información relativa al combustible utilizado para cocinar reporta el uso predominante de gas en garrafa, mientras que para calefaccionar en dos de los barrios se usa mayoritariamente energía eléctrica, en uno leña o carbón (“YPF”) y, en el restante, no se cuenta con información sobre el indicador. Finalmente, en lo que refiere al nivel de precariedad, tres de los barrios han sido calificados como precarios, mientras que sobre el restante no se cuenta con información.

Tabla 22: Barrios Populares de la Delegación Villa Elisa. RENABAP 2018

Nombre del barrio	Cantidad de familias	Año de creación	Situación dominial	Forma en que acceden al agua	Desagüe del inodoro	Tipo de conexión a la red eléctrica	Combustible usado para cocinar	Combustible usado para calefaccionar	Tipo de barrio	Intensidad de la precariedad del barrio
YPF	50	1968	La mayoría de los vecinos no tiene título de propiedad, ni boleto de compra-venta, ni ningún otro tipo de documento que dé seguridad en la tenencia	Conexión irregular a la red pública de agua corriente	Desagüe sólo a pozo negro/ciego u hoyo	Conexión irregular a la red pública	Gas en garrafa	Leña o carbón	Asentamiento	Precario
Villa Rica	54	2000	La mayoría de los vecinos no tiene título de propiedad, ni boleto de compra-venta, ni ningún otro tipo de documento que dé seguridad en la tenencia	Conexión formal al agua corriente de red pública	Desagüe sólo a pozo negro/ciego u hoyo	Conexión irregular a la red pública	Gas en garrafa	Sin dato	Asentamiento	Sin dato

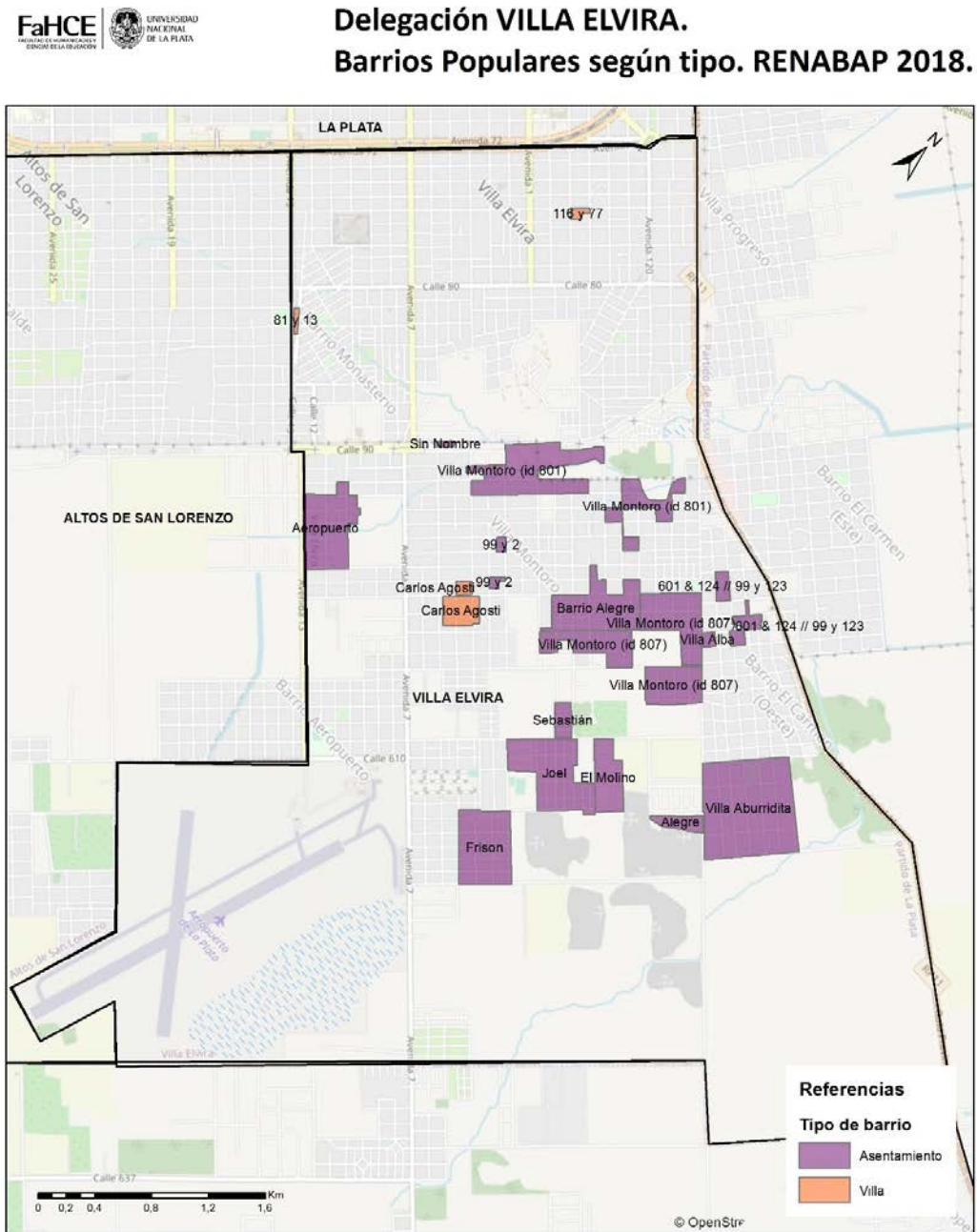
El Progreso	58	1998	La mayoría de los vecinos no tiene título de propiedad, ni boleto de compra-venta, ni ningún otro tipo de documento que dé seguridad en la tenencia	Conexión formal al agua corriente de red pública	Desagüe a cámara séptica y pozo ciego	Conexión a la red pública con medidor comunitario / social	Gas en garrafa	Energía eléctrica	Asentamiento	Precario
La Fortaleza	350	1950	La mayoría de los vecinos no tiene título de propiedad, ni boleto de compra-venta, ni ningún otro tipo de documento que dé seguridad en la tenencia	Conexión irregular a la red pública de agua corriente	Desagüe sólo a pozo negro/ciego u hoyo	Conexión irregular a la red pública	Gas en garrafa	Energía eléctrica	Asentamiento	Precario

Fuente: Elaboración propia con base en RENABAP 2018

21. Delegación Villa Elvira

La Delegación Villa Elvira se ubica en el sudeste del Partido de La Plata. En esta Delegación se registraron **17 barrios populares**, 14 identificados como asentamientos y 3 como villas (“116 y 77”, “81 y 13” y “Carlos Agosti”). A continuación, se muestra la representación cartográfica de la Delegación, con la ubicación de los barrios, diferenciados según su tipo (villa/asentamiento).

Mapa 22



Fuente: Elaboración de L. Alzugaray, J. Santa María y M. L. Peiró con base en datos de RENABAP 2018, cartografía de Delegaciones del Partido de La Plata realizada por G. Dambra, H.L. Adriani y S. Báez y capa de OpenStreetMap.

En estos 17 barrios residen más de 5.600 familias (véase **tabla 23** para información detallada sobre la cantidad de familias en cada barrio, están ordenadas de menor a mayor). En cuanto a la fecha de conformación se encuentra un grupo de dos barrios de más larga data (creados en los años 1960 y 1985), otro grupo de cinco barrios conformados entre mediados y fines de la década de 1990, otro de tres barrios creados en la primera década del año 2000, otro de cuatro barrios creados entre 2010 y 2012 y, por último, un grupo de tres barrios sobre los que no se cuenta con información al respecto.

Respecto a la situación dominial, en estos barrios la mayoría de los vecinos no cuenta con título de propiedad, boleto de compra-venta u otro documento que acredite la titularidad de las viviendas. Sin embargo, en tres de los barrios más recientes la situación dominial preponderante es diferente: en los casos de “El Frisón” y “El Molino”, la mayoría de los vecinos cuenta con boleto de compra-venta pero no tiene título; mientras que en el caso de “Alegre” la mayoría de los vecinos cuenta con otro tipo de seguridad de tenencia provista por el Estado.

En lo que hace a provisión de servicios, la forma de acceso al agua preponderante es a través de la conexión irregular a la red pública de agua corriente. Sin embargo, en dos barrios el acceso se realiza mediante bombas de pozo comunitarias (“Alegre” y “Joel”), en otro la cobertura de acceso al agua es parcial (“116 y 77”), mientras que en “Villa Aburridita” predomina la conexión formal al agua corriente de red. Respecto al desagüe del inodoro, en la gran mayoría de los barrios prevalece la eliminación de excretas a pozo ciego/negro, aunque sólo una cuarta parte de ellos cuenta con cámara séptica. Asimismo, uno de los barrios cuenta con conexión irregular a la red cloacal (es un barrio que no tiene denominación, ubicado en la zona de 89 bis e/ 4 y 5).

Respecto al servicio de energía eléctrica la situación presenta una relativa heterogeneidad: un grupo mayoritario de barrios accede mediante conexión irregular a la red pública, los barrios “Alegre” y “Sebastián” acceden a la red pública con medidor comunitario/social, y los barrios “Villa Alba”, “Aeropuerto” y “81 y 13” lo hacen conectándose con medidores domiciliarios. En cuanto al uso de combustibles, la mayor parte de las familias de estos barrios utiliza gas en garrafa para cocinar. En lo que hace a calefacción, en la mayor parte de los barrios las familias utilizan energía eléctrica, en tres barrios prevalece el uso de gas en garrafa, en uno leña o carbón, mientras que para cinco barrios no se cuenta con información sobre este indicador. Finalmente, en lo que refiere al nivel de precariedad, dos de los barrios han sido calificados como levemente precarios, diez como precarios, mientras que en los cinco casos restantes no se cuenta con información sobre este indicador.

Tabla 23: Barrios Populares de la Delegación Villa Elvira. RENABAP 2018

Nombre del barrio	Cantidad de familias	Año de creación	Situación dominial	Forma en que acceden al agua	Desagüe del inodoro	Tipo de conexión a la red eléctrica	Combustible usado para cocinar	Combustible usado para calefaccionar	Tipo de barrio	Intensidad de la precariedad del barrio
Sin Nombre	10	1994	La mayoría de los vecinos no tiene título de propiedad, ni boleto de compraventa, ni ningún otro tipo de documento que dé seguridad en la tenencia	Conexión irregular a la red pública de agua corriente	Conexión irregular a la red cloacal pública	Conexión irregular a la red pública	Gas en garrafa	Gas en garrafa	Asentamiento	Levemente precario
99 y 2	20	Sin dato	La mayoría de los vecinos no tiene título de propiedad, ni boleto de compraventa, ni ningún otro tipo de documento que dé seguridad en la tenencia	Conexión irregular a la red pública de agua corriente	Desagüe sólo a pozo negro/ciego u hoyo	Conexión irregular a la red pública	Gas en garrafa	Energía eléctrica	Asentamiento	Precario
116 y 77	30	Sin dato	La mayoría de los vecinos no tiene título de propiedad, ni boleto de compraventa, ni ningún otro tipo de documento que dé seguridad en la tenencia	Cobertura Parcial (RPPVAP)	Desagüe sólo a pozo negro/ciego u hoyo	Conexión irregular a la red pública	Gas en garrafa	Sin dato	Villa	Sin dato
81 y 13	38	Sin dato	La mayoría de los vecinos no tiene título de propiedad, ni boleto de compraventa, ni ningún otro tipo de documento que dé seguridad en la tenencia	Conexión irregular a la red pública de agua corriente	Desagüe sólo a pozo negro/ciego u hoyo	Conexión formal a la red pública de energía eléctrica con medidores domiciliarios.	Gas en garrafa	Sin dato	Villa	Sin dato
Villa Alba	40	1998	La mayoría de los vecinos no tiene título de propiedad, ni boleto de compraventa, ni ningún otro tipo de documento que dé seguridad en la tenencia	Conexión irregular a la red pública de agua corriente	Desagüe a cámara séptica y pozo ciego	Conexión formal a la red pública de energía eléctrica con medidores domiciliarios.	Gas en garrafa	Sin dato	Asentamiento	Sin dato
Alegre	70	2012	La mayoría de los vecinos cuenta con otro tipo de seguridad de tenencia provista por el Estado.	Bomba de agua de pozo comunitaria	Desagüe sólo a pozo negro/ciego u hoyo	Conexión a la red pública con medidor comunitario / social	Gas en garrafa	Energía eléctrica	Asentamiento	Precario
Sebastián	88	1994	La mayoría de los vecinos no tiene título de propiedad, ni boleto de compraventa, ni ningún otro tipo de documento que dé seguridad en la tenencia	Conexión irregular a la red pública de agua corriente	Desagüe sólo a pozo negro/ciego u hoyo	Conexión a la red pública con medidor comunitario / social	Gas en garrafa	Energía eléctrica	Asentamiento	Precario

601 & 124 // 99 y 123	146	1999	La mayoría de los vecinos no tiene título de propiedad, ni boleto de compra-venta, ni ningún otro tipo de documento que dé seguridad en la tenencia	Conexión irregular a la red pública de agua corriente	Desagüe sólo a pozo negro/ciego u hoyo	Conexión irregular a la red pública	Gas en garrafa	Sin dato	Asentamiento	Sin dato
El Molino	220	2012	La mayoría de los vecinos cuenta con boleto de compra-venta, pero no tienen título.	Conexión irregular a la red pública de agua corriente	Desagüe sólo a pozo negro/ciego u hoyo	Conexión irregular a la red pública	Gas en garrafa	Energía eléctrica	Asentamiento	Precario
Carlos Agosti	250	2007	La mayoría de los vecinos no tiene título de propiedad, ni boleto de compra-venta, ni ningún otro tipo de documento que dé seguridad en la tenencia	Conexión irregular a la red pública de agua corriente	Desagüe sólo a pozo negro/ciego u hoyo	Conexión irregular a la red pública	Gas en garrafa	Sin dato	Villa	Sin dato
Frison	319	2011	La mayoría de los vecinos cuenta con boleto de compra-venta, pero no tienen título.	Conexión irregular a la red pública de agua corriente	Desagüe sólo a pozo negro/ciego u hoyo	Conexión irregular a la red pública	Gas en garrafa	Energía eléctrica	Asentamiento	Precario
Villa Montoro (Id Renabap 801)	540	1960	La mayoría de los vecinos no tiene título de propiedad, ni boleto de compra-venta, ni ningún otro tipo de documento que dé seguridad en la tenencia	Conexión irregular a la red pública de agua corriente	Desagüe a cámara séptica y pozo ciego	Conexión irregular a la red pública	Gas en garrafa	Gas en garrafa	Asentamiento	Levemente precario
Barrio Alegre	580	2003	La mayoría de los vecinos no tiene título de propiedad, ni boleto de compra-venta, ni ningún otro tipo de documento que dé seguridad en la tenencia	Conexión irregular a la red pública de agua corriente	Desagüe sólo a pozo negro/ciego u hoyo	Conexión irregular a la red pública	Gas en garrafa	Gas en garrafa	Asentamiento	Precario
Joel	680	2006	La mayoría de los vecinos no tiene título de propiedad, ni boleto de compra-venta, ni ningún otro tipo de documento que dé seguridad en la tenencia	Bomba de agua de pozo comunitaria	Desagüe a cámara séptica y pozo ciego	Conexión irregular a la red pública	Gas en garrafa	Energía eléctrica	Asentamiento	Precario
Villa Aburridita	732	1995	La mayoría de los vecinos no tiene título de propiedad, ni boleto de compra-venta, ni ningún otro tipo de documento que dé seguridad en la tenencia	Conexión formal al agua corriente de red pública	Desagüe a cámara séptica y pozo ciego	Conexión irregular a la red pública	Gas en garrafa	Energía eléctrica	Asentamiento	Precario

Aero- puer-to	900	1985	La mayoría de los vecinos no tiene título de propiedad, ni boleto de compra-venta, ni ningún otro tipo de documento que dé seguridad en la tenencia	Conexión irregular a la red pública de agua corriente	Desagüe sólo a pozo negro/ciego u hoyo	Conexión formal a la red pública de energía eléctrica con medidores domiciliarios.	Gas en garrafa	Leña o carbón	Asentamiento	Precario
Villa Montoro (Id Renabap 807)	1000	2010	La mayoría de los vecinos no tiene título de propiedad, ni boleto de compra-venta, ni ningún otro tipo de documento que dé seguridad en la tenencia	Conexión irregular a la red pública de agua corriente	Desagüe sólo a pozo negro/ciego u hoyo	Conexión irregular a la red pública	Gas en garrafa	Energía eléctrica	Asentamiento	Precario

Fuente: Elaboración propia con base en RENABAP 2018.

Anexo. Límites de las Delegaciones/Centros Comunales del Partido de La Plata

Delegación/Centro Comunal San Carlos: desde avenida 31 y avenida 32, por esta a la avenida 52, por esta a la avenida 155, por esta a la avenida 38, por esta a la calle 149, por esta a las vías del ex Ferrocarril Roca, por estas hasta las vías del ex Ferrocarril Belgrano, por estas hasta la avenida 520 o Ruta Provincial N° 13, por esta a avenida 31 y por esta al inicio.

Delegación/Centro Comunal San Lorenzo: desde avenida 137 y avenida 72, por esta a avenida 13, por esta a calle 610, por esta a calle 22, por esta a los límites S.O. de la parcela 2929h (prolongación diagonal del predio Aeropuerto), por esta a calle 22, por esta a calle 630, por esta a calle 30, por esta a la parcela 3005 a (limite N.O.), por esta a la calle 637, por esta a calle 137 y por esta al inicio.

Delegación/Centro Comunal Olmos: desde avenida 38 y 155, por esta a avenida 52, por esta a Ruta Provincial N° 36, por esta al límite con el Partido de Magdalena, por este a la calle 208, por esta a calle 38, por esta a calle 185, por esta a avenida 32, por esta a calle 183, por esta a avenida 38, por esta a avenida 179, por esta a calle 36, por esta a 176, por esta a avenida 38 y por esta al inicio.

Delegación/Centro Comunal Ángel Etcheverry: desde la calle 208 y límites con el Partido de Magdalena, por este al límite con el Partido de Brandsen, por este a avenida 44 o Ruta Provincial N° 215, por esta a Ruta Nacional N° 2, por esta a avenida 38, por esta a la calle 208, por esta al inicio.

Delegación/Centro Comunal El Peligro: desde el límite del Partido de Berazategui y la Ruta Provincial N° 36, por esta a calle 448, por esta a los límites de los Partidos de Brandsen, San Vicente, Florencio Varela y Berazategui hasta el inicio.

Delegación/Centro Comunal Abasto: desde Ruta Provincial N° 36 y avenida 38, por esta a Ruta Nacional N° 2, por esta a avenida 44 o Ruta Provincial N° 215, por esta hasta el límite con el Partido de Brandsen, por esta hasta calle 448, por esta a Ruta Provincial N° 36, por esta al inicio.

Delegación/Centro Comunal Hernández: desde la calle 148 y 501, por esta hasta el límite entre las Parcelas 1230d y 1230f, por este hasta las vías del ex Ferrocarril General Roca (Ramal Brandsen), por estas hasta la traza del ex Ferrocarril Provincial Belgrano, por esta a avenida 520 o Ruta Provincial N° 13, por esta a avenida 19, por este a calle 511, por este a avenida 25, por esta a calle 501 y por esta al inicio.

Delegación/Centro Comunal Gorina: desde calle 28 y Arroyo Rodríguez, por este a calle 152, por esta y su prolongación a calle 501, por esta a calle 30 y límite con el Centro Comunal Gonnet y por este al inicio.

Delegación/Centro Comunal Tolosa: desde la unión de las vías del ex Ferrocarril Roca y el límite del Partido de Ensenada, por este último a Camino Rivadavia - Ruta Provincial N° 13, por este a avenida 32, por esta a avenida 31, por esta a avenida 520 o Ruta Provincial N° 13, por esta al Arroyo El Gato, por este a avenida 13, por esta a vías del ex Ferrocarril Roca, por estas al inicio.

Delegación/Centro Comunal Ringuilet: desde avenida 520 o Ruta Provincial N° 13 hacia el Norte, respetando los límites del Partido de Ensenada, y los Centros Comunales de Gonnet, Hernández y Tolosa.

Delegación/Centro Comunal Los Hornos: desde avenida 52 y avenida 31, por esta a avenida 72, por esta a avenida 137 (camino a Arana), por esta a calle 621, por esta a calle 143, por esta a calle 629, por esta a calle 152, por esta a calle 637 y su prolongación hasta el Arroyo El Pescado, por este hasta avenida 137, por esta hasta el límite de la parcela 3145 a (límite S.O), por este a calle o diagonal 149, por este al límite con el Partido de Magdalena, por este a Ruta Provincial N° 36, por esta a avenida 52 y por esta al inicio.

Delegación/Centro Comunal Villa Elvira: desde avenida 72 y Ruta Provincial N° 11, por esta a calle 635, por esta a calle 122, por esta a calle 630, por esta a calle 22, por ésta a los límites de la parcela 2929 h (prolongación de diagonal del predio Aeropuerto), por esta a calle 22, por esta a calle 610, por esta a avenida 13, por esta a avenida 72, por esta al inicio.

Delegación/Centro Comunal de Villa Elisa: desde el límite del Partido de Berazategui y el Partido de Ensenada, por éste hasta su intersección con el Canal Villa Elisa, por éste hasta el Arroyo Carnaval, por éste hasta el Camino Centenario o Ruta Provincial N° 14, por éste a calle 460, y por ésta a calle 18, límite S.O. del Parque Ecológico Municipal, por éste y su prolongación a calle 426, por éste a calle 135, por ésta a Avenida Arana o Ruta Provincial N° 19, por ésta a calle 407, por ésta a la prolongación del lado N.O. de la Parcela 208 (Sección a), y el límite del Partido de Berazategui, por éste límite al inicio.

Delegación/Centro Comunal Arturo Seguí: desde el límite del Partido de Berazategui y el lado N.O. de la Parcela 208 Sección aa, por la continuación de ésta a calle 407, por ésta a calle 134, por ésta a Avenida Arana o Ruta Provincial N° 19, por ésta a calle 135, por ésta a calle 426, por ésta a las vías de ferrocarril General Belgrano, por éste al Arroyo Carnaval, por éste a calle 448, por ésta a la Ruta Provincial N° 36 y por ésta hasta el límite con el Partido de Berazategui y por éste límite al inicio.

Delegación/Centro Comunal Melchor Romero: desde Avenida 149 y Avenida 38, por ésta a calle 176, por ésta a calle 36, por ésta a Avenida 179, por ésta a Avenida 38, por ésta a calle 183, por ésta a Avenida 32, por ésta a calle 185, por ésta a Avenida 38, por ésta a Ruta Provincial N° 36, por ésta a calle 448, por ésta a Arroyo Carnaval, por éste a la calle 178, por ésta a la calle 469, por ésta a la calle 467, por ésta hasta calle 160, por ésta y su prolongación a la calle 501, por ésta al límite de las parcelas 1230d, 1230f, hasta la prolongación de la Avenida 149, por ésta al inicio.

Delegación/Centro Comunal de City Bell: desde el Canal Villa Elisa y límite del Partido de Ensenada, por éste hasta el Arroyo Rodríguez, por ésta hasta las vías del Ferrocarril General Belgrano, por ésta a calle 446, por ésta hasta Camino General Belgrano, por ésta a calle 426, por ésta hasta la calle 18, límite S.O. de Transradio, por ésta hasta el Arroyo Carnaval, por éste hasta el Canal de Villa Elisa, por éste al inicio.

Delegación/Centro Comunal de Gonnet: desde el Arroyo Rodríguez y Camino Parque Centenario, por éste a calle 511, por ésta hasta Avenida 25, por ésta a 501, por ésta a calle 30, por ésta a calle 495 (San José), por ésta al límite entre las Parcelas 1195b y 1198, por éste a calle 489 (Lacroze) por ésta a calle 30, por ésta al límite de la Parcela 1096, por éste a calle 28 bis, por ésta a calle 485, por ésta a calle 28, por ésta hasta el Arroyo Rodríguez hasta su intersección con el Camino Parque Centenario y por éste hasta el inicio.

Delegación/Centro Comunal Arana: desde Ruta Provincial N° 11 y calle 635, por ésta a calle 122, por ésta a calle 630, por ésta a calle 30, por ésta a la parcela 3005 a (límite N.O.), por ésta a calle 637, por ésta a calle 137, por ésta a calle 621, por ésta a calle 143, por ésta a calle 629, por ésta a calle 152, por ésta a calle 637, por ésta al Arroyo El Pescado, por ésta a calle 650, por ésta a Avenida 122, por la prolongación de Avenida 122, hasta el límite del Partido de Magdalena, por éste al límite con el Partido de Berisso y por éste al inicio.

Delegación/Centro Comunal El Rincón: desde el Camino General Belgrano y calle 426, por ésta a las vías del Ferrocarril General Belgrano, por ésta a calle 446, por ésta a Camino General Belgrano, por ésta al inicio.

Delegación/Centro Comunal Los Porteños–Las Banderitas: desde el Arroyo Rodríguez y su intersección con las vías del Ferrocarril Belgrano, por éstas a su intersección con el cauce del Arroyo Carnaval, por éste a la calle 178, por ésta a la calle 469, por ésta a la calle 467, por ésta a la calle 160, por ésta a la intersección del Arroyo Rodríguez y por ésta al inicio.

Delegación/Centro Comunal Villa Castells: desde el Arroyo Rodríguez y el límite del Partido de Ensenada, por éste hasta calle 508 por ésta hasta Camino Parque Centenario, por éste a Avenida 13 y su intersección con el Arroyo Rodríguez, por éste al inicio.

Delegación/Centro Comunal Parque Sicardi-Villa Garibaldi: desde calle 650 y su intersección con el Arroyo el Pescado, por éste a Avenida 137, por ésta al límite de la parcela 3145a (límite S.O.) por ésta a calle o diagonal 149, por ésta al límite del Partido de Magdalena, por éste hasta su intersección con la prolongación de la Avenida 122, por ésta a calle 650 y por ésta al inicio.

Delegación/Centro Comunal Savoia: desde calle 484 a calle 469 y desde calle 13 hasta el límite con el Partido de Ensenada.

Delegaciones San Carlos hasta Villa Elvira: Cf. Expte. 47131 y agr. Ordenanza 10469 (La Plata, 10/12/2008), modificación Ordenanza 7888 (26/3/1992).

Delegaciones Villa Elisa hasta Parque Sicardi-Villa Garibaldi: Cf. Expte.60711 y agr. Ordenanza 10469 (La Plata, 23/11/2016), modificación Ordenanza 7888 (26/11/1992).

Acerca de los autores

Héctor Luis Adriani

Profesor y Licenciado en Geografía por la Universidad Nacional de La Plata (UNLP). Docente-Investigador Categoría I Secretaría de Políticas Universitarias de la Nación. Áreas especialización: Geografía Económica, Urbanismo y Desarrollo Regional. Docente en carreras de grado y posgrado. Director de becarios UNLP, CIC y CONICET y de tesis de grado y posgrado. Director de proyectos de investigación y extensión radicados en el Instituto de Investigaciones en Humanidades y Ciencias Sociales IDIHCS-UNLP/CONICET y responsable de convenios nacionales e internacionales. Autor y coautor de artículos en revistas, capítulos de libros y de comunicaciones y conferencias en eventos académicos nacionales e internacionales de la especialidad. Director del Centro de Investigaciones Geográficas, IDIHCS-UNLP/CONICET. Integrante del Consejo Social de la UNLP.

Juliana Santa María

Licenciada en Sociología por la Universidad Nacional de La Plata (UNLP). Maestranda en Metodología de la Investigación Social por la Universidad Nacional de Tres de Febrero (UNTREF). Docente de grado en la cátedra Matemática Especial (Departamento de Geografía, FaHCE-UNLP) y en seminarios vinculados al área de Metodología de la Investigación Social. Profesional Asistente de la Carrera del Personal de Apoyo a la Investigación y Desarrollo (CPA CONICET) en el Instituto de Investigaciones en Humanidades y Ciencias Sociales (IdIHCS-UNLP/CONICET), en el Área de Apoyo Metodológico. Autora de ponencias, artículos y capítulos de libro sobre temáticas referidas principalmente a pobreza, trabajo, ingresos y políticas sociales. Integrante de proyectos de investigación y extensión de la FaHCE entre 2003 y 2018.

María Laura Peiró

Licenciada en Sociología por la Universidad Nacional de La Plata (UNLP). Maestranda en Metodología de la Investigación Social por la Universidad Nacional de Tres de Febrero

ro (UNTREF). Jefa de Trabajos Prácticos en la cátedra Sociología General de la FaHCE-UNLP y docente en seminarios y capacitaciones en el área de Metodología de la Investigación Social. Profesional Adjunta de la Carrera de Personal de Apoyo a la Investigación y Desarrollo (CPA CONICET) en el Instituto de Investigaciones en Humanidades y Ciencias Sociales (IdIHCS-UNLP/CONICET), en el Área de Apoyo Metodológico. Autora de artículos de revista, capítulos de libro y ponencias sobre desigualdad social, pobreza, trabajo, juventud/adolescencia y metodología. Integrante de los proyectos de investigación del CIMECS-IdIHCS: PID-UNLP (H926) “Desigualdad social, pobreza y etnicidad. Reflexiones teórico-metodológicas y aproximaciones empíricas en el Gran La Plata” y PICT-Agencia I+D+i (2017-0766) “Trabajo infantil en clases medias y bajas urbanas: la construcción de las infancias y las desigualdades”. Integrante del proyecto de extensión de la FaHCE “Salud, ambiente y promoción de derechos en el barrio José Luis Cabezas (Ensenada)”.

Lucas Alzugaray

Licenciado en Sociología por la Universidad Nacional de La Plata (UNLP). Maestrando en Metodología de la Investigación Social por la Universidad Nacional de Tres de Febrero. Docente de grado en el área de Teoría Social, cátedra de Sociología General de la FaHCE-UNLP y en Seminarios en el área de Metodología de la Investigación Social. Profesional Adjunto de la Carrera de Personal de Apoyo a la Investigación y Desarrollo (CPA CONICET) en el Instituto de Investigaciones en Humanidades y Ciencias Sociales (IdIHCS-UNLP/CONICET), en el Área de Apoyo Metodológico. Autor de ponencias y capítulos de libro sobre mercado de trabajo, desigualdad social, pobreza, sectores populares, políticas sociales y metodología. Integrante de equipos de investigación del CIMECS-IdIHCS vinculados a dichas temáticas. Proyectos de investigación vigentes: PID-UNLP (H926) “Desigualdad social, pobreza y etnicidad. Reflexiones teórico-metodológicas y aproximaciones empíricas en el Gran La Plata” y PICT-Agencia Nacional de Investigación Científica y Tecnológica (2017-0766) “Trabajo infantil en clases medias y bajas urbanas: la construcción de las infancias y las desigualdades”. Director del proyecto de extensión de la FaHCE “Salud, ambiente y promoción de derechos en el barrio José Luis Cabezas (Ensenada)”.

Este informe presenta un análisis de la información pública disponible sobre la localización y características de los barrios populares del Partido de La Plata. Se elaboró con dos objetivos fundamentales: en primer lugar, ofrecer herramientas para la intervención y toma de decisiones a los miembros de los Comités de Crisis Municipales y Comités de Emergencia Populares que se encuentran desarrollando acciones en el territorio -segmentados por delegaciones municipales- a raíz de la emergencia sanitaria por el COVID-19 y las medidas de Aislamiento Social, Preventivo y Obligatorio (ASPO). En segundo lugar, proporcionar información sistematizada y geolocalizada sobre los barrios populares del partido, que pueda servir de insumo para investigaciones sobre diversas temáticas relacionadas con el territorio, el hábitat y las condiciones de vida de los sectores populares de la región.

El Partido de La Plata se divide entre el casco urbano y veintitrés delegaciones municipales. En la primera parte del informe se presentan datos generales sobre las delegaciones y sobre los barrios populares agregados a nivel delegación. En la segunda parte se desagregan estos datos al nivel de barrios, con el fin de brindar un reporte sobre las particularidades de cada uno de ellos.



Informes FaHCE, 5

ISBN 978-950-34-1933-5